

# EINWOHNERGEMEINDE WALLISWIL b.N.



## BAUREGLEMENT REVISION 2012 / 2015

### GENEHMIGUNGSEXEMPLAR

15. September 2015

  
**atelier schneider partner ag**

**büro für architektur  
und raumplanung**

dipl. Architekten/Planer ETH SIA FSU FH

Tel 034 420 19 19  
Fax 034 420 19 18

Sägasse 28, 3400 BURG DORF  
Sonnmatstrasse 10a, 3415 HASLE-RÜEGSAU

[www.schneider-partner.ch](http://www.schneider-partner.ch)  
[info@schneider-partner.ch](mailto:info@schneider-partner.ch)

# INHALTSVERZEICHNIS

	Seite
<b>A ALLGEMEINE BESTIMMUNGEN</b>	
Art. 1 1. Geltungsbereich; Bedeutung, Besitzstand	1
Art. 2 2. Vorbehalt anderer Vorschriften	
a) eidg./ kant. Erlasse	
Art. 3 b) Ausnahmen	2
Art. 4 3. Baubewilligung / Baubeginn	
a) Erfordernis	
b) Zuständigkeit	
c) Voranfrage	
d) Vorzeitiger Baubeginn	
Art. 5 e) Voraussetzungen; Befugnisse der Baukommission	3
f) Fachinstanz	
Art. 6 g) Umgebungsgestaltungspläne, Emmissionspläne	4
<b>B BAUVORSCHRIFTEN</b>	
<b>I Erschliessung</b>	5
Art. 7 1. Erschliessung	
2. Abstellplätze	
<b>II Bauweise</b>	
Art. 8 1. Allgemeine Gestaltungsvorschriften	
Art. 9 2. Umgebungsgestaltung	6
3. Einfriedungen, Stützmauern, Böschungen	7
Art. 10 4. Baugestaltung	
a) Offene Bauweise	
b) Gebäudestellung	
<b>III Bauabstände</b>	8
Art. 11 1. Bauabstand von öffentlichen Strassen	
Art. 12 2. Bauabstand zu Gewässern, Wald und Hecken	
Art. 13 3. Abstandsvorschriften in und gegenüber Zonen für öffentliche Nutzungen	9
Art. 14 4. Grenzabstand gegenüber nachbarlichem Grund	
a) im Allgemeinen	

Art. 15	b) An- und Kleinbauten	10
Art. 16	c) Anlagen und Bauteile im Grenzabstand	
Art. 17	d) Näherbau, Grenzanbau, Zusammenbau	11
Art. 18	5. Gebäudeabstände	12
	6. Gestaltungsfreiheit	

#### **IV Gebäudelänge** 13

Art. 19	1. Messweise	
---------	--------------	--

#### **V Geschosse, Fassadenhöhe**

Art. 20	1. Geschosszahl	
Art. 21	2. Fassadenhöhe	14
	a) im Allgemeinen	
Art. 22	b) gestaffelte Gebäude am Hang	

#### **VI Dachausbau, Dachgestaltung**

Art. 23	1. Gebäude mit Dachraum	
	a) Dachausbau	
	b) Dachgestaltung	15
Art. 24	2. Dachaufbauten	16
	3. Sonnenkollektoren / Photovoltaikanlagen	17
	4. Antennen	

### **C ZONENVORSCHRIFTEN**

#### **I Allgemeines** 18

Art. 25	1. Nutzung der Bauzonen	
Art. 26	2. Landwirtschaftszone	

#### **II Bauzonen** 19

Art. 27	1. Wohnzone W2	
Art. 28	2. Dorfzone D2	
Art. 29	3. Zonen mit Planungspflicht	
	Allgemeine Bestimmungen	

Art. 30	4. ZPP-Bestimmungen zu rechtskräftiger Überbauungsordnung	20
Art. 31	1. Zonen für öffentliche Nutzungen ZÖN	
<b>III Zone für Kiesaufbereitung, Kiesabbau</b>		<b>21</b>
Art. 32	1. Zonen für Kiesaufbereitung	
<b>IV Erhaltungs- und Gestaltungsmaßnahmen, Gefahrengebiete</b>		<b>22</b>
Art. 33	1. Schützenswerte und erhaltenswerte Objekte der Siedlung, Baugruppen	
Art. 34	2. Hecken, Feld- und Ufergehölze, Einzelbäume, Obstgärten	
Art. 35	3. Kiesabbau, Rekultivierung	23
Art. 36	4. Uferschutz-, Landschaftsschutzgebiet	
Art. 37	5. Gefahrengebiete	
Art. 38	6. Archäologische Bodenfunde	
<b>V Baumasse</b>		<b>24</b>
Art. 39	1. Masse	
<b>D ZUSTÄNDIGKEIT DER GEMEINDEBEHÖRDEN</b>		
Art. 40	1. Gemeinderat	25
41	2. Bau- und Umweltkommission	
<b>E WIDERHANDLUNGEN, SCHLUSSBESTIMMUNGEN</b>		
Art. 42	1. Widerhandlungen	27
Art. 43	2. Inkrafttreten	
<b>GENEHMIGUNGSVERMERKE</b>		<b>28</b>
<b>ANHANG</b>		
I	Stichwortverzeichnis	
II	Eidgenössische und kantonale Erlasse	
III	Nachbarrechtliche Bestimmungen	
IV	Schützenswerte und erhaltenswerte Bauten in der Gemeinde Walliswil b.N.	
V	ZPP Text zu Überbauungsordnung Kiesgrube vom 9.3.2012	

# A ALLGEMEINE BESTIMMUNGEN

## Art. 1

1. Geltungsbereich,  
Bedeutung,  
Besitzstand

<sup>1</sup> Das Baureglement (BR) gilt für das ganze Gemeindegebiet. Es bildet zusammen mit dem Zonenplan die baurechtliche Grundordnung der Gemeinde.

<sup>2</sup> Es ist als ergänzendes Recht für Gebiete mit genehmigter Überbauungsordnung anwendbar.

<sup>3</sup> Beim Erlass von Überbauungsordnungen in Zonen mit Planungspflicht (Art. 73/88ff BauG) oder für besondere Bauten und Anlagen (Art. 19 ff BauG) sind die in der baurechtlichen Grundordnung enthaltenen Grundsätze zu wahren.

<sup>4</sup> Die Besitzstandsgarantie richtet sich nach Art. 3 BauG. Bei Elementarereignissen gilt Art. 79d EG ZGB.

## Art. 2

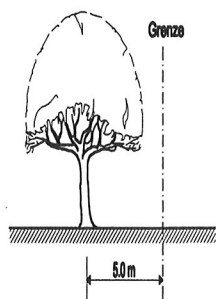
2. Vorbehalt anderer  
Vorschriften  
a) eidg./kant.  
Erlasse

<sup>1</sup> Bei der Erstellung, der Änderung und beim Abbruch von Bauten und Anlagen müssen ausser den im Baureglement genannten Vorschriften auch die einschlägigen Bestimmungen des eidgenössischen und kantonalen Rechts, namentlich des Raumplanungsgesetzes, des Umweltschutzgesetzes, des Baugesetzes und seiner Ausführungserlasse eingehalten werden.

(Die wichtigsten eidgenössischen und kantonalen Erlasse sind im Anhang II zusammengestellt.)

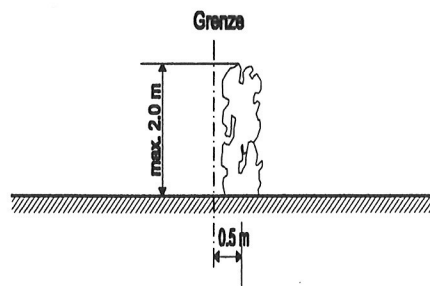
<sup>2</sup> Im Verhältnis unter Nachbarn sind überdies die Eigentumsbeschränkungen und die Bau- und Pflanzvorschriften, insbesondere Artikel 667 bis 712 Zivilgesetzbuch (ZGB) und Artikel 79 bis 79 i Einführungsgesetz zum ZGB zu beachten. (Anhang III)

Zierbäume hochstämmig

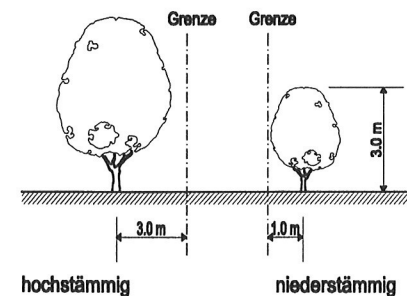


Kastanien  
Nussbäume  
Birken  
Buchen  
Nadelbäume  
Linden etc.

Ziersträucher (einzeln gepflanzt)



Obstbäume



<sup>3</sup> Mit der Bepflanzung dürfen die Sichtbereiche bei Ausfahrten nicht eingeschränkt werden. Längs öffentlichen Strassen sind die Bestimmungen von Art. 80 und 83 SG, Art. 57 SV, sowie der VSS-Norm zu beachten.

### Art. 3

- b) *Ausnahmen* Für die Erteilung von begründeten Ausnahmen von kommunalen, kantonalen und eidgenössischen Bauvorschriften sind die Bestimmungen des Baugesetzes (Art. 26 ff und 81 ff BauG), der Bauverordnung (Art. 55 und 100 ff BauV), des Strassengesetzes und des Raumplanungsgesetzes (Art. 23, 24 RPG) massgebend.

### Art. 4

#### 3. *Baubewilligung / Baubeginn*

a) *Erfordernis*

<sup>1</sup> Bauten und Anlagen dürfen erst erstellt, abgeändert oder abgebrochen werden, wenn hiefür die rechtskräftige Baubewilligung und die erforderlichen, besonderen Bewilligungen nach den Bestimmungen des Baugesetzes (Art. 1, Abs. 2 BauG) und des Baubewilligungsdekretes (BewD) vorliegen.

b) *Zuständigkeit*

<sup>2</sup> Die gemeindeinterne Zuständigkeit der Behörden bestimmt sich nach dem Organisationsreglement (OgR) der Gemeinde und ergänzend nach Abschnitt D dieses Reglementes. Vorbehalten bleiben die zwingenden Vorschriften des Baugesetzes (Art. 66 BauG).

c) *Voranfrage*

<sup>3</sup> Im Falle von Auslegungsschwierigkeiten bei Baurechtsfragen sowie generell bei grösseren Bauvorhaben können mittels Voranfragen (anhand Plänen) an die Bau- und Umweltkommission in der Vorprojekt- und Bauprojektphase Einzelfragen zu Bauprojekten geklärt werden. Dabei erteilt die Bau- und Umweltkommission Auskünfte (Hinweis ohne Rechtscharakter). Definitive Beurteilungen von baurechtlichen Sachverhalten erfolgen ausschliesslich im Rahmen der Gesamtprüfung von Bauvorhaben im Baubewilligungsverfahren.

d) *Vorzeitiger  
Baubeginn*

<sup>4</sup> Vorbehalten bleiben die Bestimmungen des Baubewilligungsdekretes über den vorzeitigen Baubeginn (Art. 39 BewD) und die Befreiung vom Bewilligungserfordernis (Art. 1, Abs. 3 BauG, Art. 5 und 16 BewD).

**Art. 5**e) *Voraussetzungen, Befugnisse der Baubewilligungsbehörde*

<sup>1</sup> Bauvorhaben dürfen den massgebenden Bauvorschriften (Art. 1 und 2 hievore; Art. 36 und 37 BauG) sowie den weiteren Bestimmungen des öffentlichen Rechts nicht widersprechen und die öffentliche Ordnung nicht gefährden (Art. 2, Abs. 1 BauG).

<sup>2</sup> Insbesondere können nur Bauvorhaben bewilligt werden, welche

- a) die Bauvorschriften (B) und die Zonenvorschriften (C) dieses Reglementes einhalten,
- b) über eine hinreichende Erschliessung (Art. 7 ff BauG, Art. 3 ff BauV), die erforderlichen Abstellflächen für Motorfahrzeuge, Fahrräder und Motorräder (Art. 16 ff BauG, 49 ff BauV) und, wo vorgeschrieben, über einen Kinderspielplatz, Aufenthaltsbereiche und grössere Spielflächen (Art. 15 BauG; 42 ff BauV) verfügen,
- c) den Anforderungen des Ortsbild- und Landschaftsschutzes (Art. 9 ff BauG, Art. 12 ff BauV) und des Umweltschutzes (Art. 24 BauG) entsprechen,
- d) die Vorschriften über die baulichen Vorkehren zugunsten Behinderter (Art. 22 BauG und Art. 85 ff BauV) einhalten,
- e) die Anforderungen (gemäss Energiegesetzgebung) erfüllen,
- f) die massgebenden Bestimmungen der Lärmschutz- und der Luftreinhalteverordnung einhalten.

<sup>3</sup> Erwünscht ist

- a) die Verwendung alternativer Energien und die Erstellung gemeinsamer Heizanlagen oder der Anschluss an die bestehende Fernwärmeversorgung sowie bei Neubauten die Wärmedämmung nach Minergiestandard.

<sup>4</sup> Die Bau- und Planungskommission ist befugt

- a) vom Bauherrn alle erforderlichen Aufschlüsse über das Bauvorhaben und den Bauvorgang zu verlangen (Art. 15 BewD) z.B. Modelle, Animationen, Materialmuster ...,
- b) die Ausführung des Bauvorhabens zu beaufsichtigen und alle für einen vorschriftsgemässen und sicheren Bauvorgang notwendigen Anordnungen zu treffen (Art. 45 – 47 BauG, Art. 47 BewD),

f) *Fachinstanz*

- c) zur Beurteilung von Baugesuchen, insbesondere auch zur ästhetischen Prüfung von Bauvorhaben im gesamten Gemeindegebiet auf Kosten des Baugesuchstellers eine neutrale Fachinstanz beizuziehen.

**Art. 6***g) Umgebungsgestaltungspläne, Emissionspläne*

<sup>1</sup> Sofern die Umgebung neu- oder wesentlich umgestaltet wird, ist ein Umgebungsgestaltungsplan einzureichen (Art. 14 BauG, Art. 4 und 5 sowie Art. 14 lit d BewD).

Der Umgebungsgestaltungsplan muss unter anderem enthalten:

- a) Anordnung der notwendigen Abstellplätze und deren Zufahrten sowie die zum Verständnis notwendigen Höhenangaben,
- b) Terrainveränderungen, Stützmauern, Böschungen, usw., mit Höhenangaben, die Art der Einfriedung und Übergänge sowie Anschlüsse an das benachbarte Grundstück,
- c) Belagsänderungen (z.B. Vorplätze, Abstellplätze, Gehwege, usw.),
- d) Angaben zur Lage der vorgesehenen Bäume und Sträucher.

<sup>2</sup> Für Gewerbe-, Industrie- und landwirtschaftliche Bauten kann die Bau- und Umweltkommission zusätzlich mit der Baueingabe Emissionspläne verlangen, z.B. zu Staub-, Lärm-, Geruchs- und Dunstmissionen...



## B BAUVORSCHRIFTEN

### I Erschliessung

#### Art. 7

##### 1. Erschliessung

<sup>1</sup> Die Erschliessung des Baugrundes (hinreichende Zufahrt, Wasser- und Energieversorgung, Abwasserleitung und -reinigung, Entwässerung) muss auf den Zeitpunkt der Fertigstellung des Gebäudes oder der Anlage und wenn nötig bereits für den Baubeginn erstellt sein (Art. 7 BauG).

Die Strassenplanung ist auf die Bedürfnisse aller Verkehrsteilnehmer auszurichten.

<sup>2</sup> Die Anforderungen an eine genügende Zufahrt richten sich nach den Bestimmungen von Artikel 7 BauG, den Artikeln 3 ff BauV, Art. 85 SG und nach den rechtskräftigen Überbauungsordnungen.

In einem Ueberbauungsgebiet kann bis zur vollständigen Überbauung vorläufig auf die Strassenabschlüsse, nicht aber auf die Kofferung verzichtet werden.

##### 2. Abstellplätze

<sup>3</sup> Was die Anzahl der zu erstellenden Abstellplätze für Motorfahrzeuge, Fahrräder und Motorräder betrifft, sind die Artikel 49-56 BauV sowie Artikel 16-18 BauG massgebend.

<sup>4</sup> Die Bau- und Umweltkommission kann im Baubewilligungsverfahren zum Schutz, zur Pflege oder zur Gestaltung des Orts- und Strassenbildes sowie aus verkehrstechnischen Gründen weitere Auflagen zur Lage, Gestaltung, Begrünung und Organisation der Parkieranlagen machen.

<sup>5</sup> Im Übrigen sind die Bestimmungen des Strassengesetzes zu beachten.

### II Bauweise

#### Art. 8

##### 1. Allgemeine Gestaltungsvorschriften

<sup>1</sup> Bauten, Anlagen, Ablagerungs- und Materialentnahmestellen, Reklamen und Anschriften sowie Anlagen für die Energiegewinnung und den Fernseh- und Radioempfang (Parabolspiegel) dürfen Landschafts-, Orts- und Strassenbilder nicht beeinträchtigen. (Art. 9 und 10 BauG, Art. 31 BauV)

<sup>2</sup> Bauten, Anlagen, Tiefbauten und die Umgebungsgestaltung sind hinsichtlich ihrer Gesamterscheinung, Volumen, Lage, Proportion, Dach-, Kamin- und Fassadengestaltung, Material- und Farbwahl, in der Detailgestaltung (betrachtet vom öffentlichen Raum resp. Aussichtslagen aus) sowie der Terrainveränderung so auszubilden, dass zusammen mit der bestehenden Umgebung eine gute Gesamtwirkung entsteht und die erhaltenswerte Eigenart des Strassen-, Orts- und Landschaftsbildes (bestehende Gliederungen von Häusern, Plätzen ...) gewahrt bleibt.

<sup>3</sup> Zum Schutz von Landschaften, Orts- und Strassenbildern kann im Baubewilligungsverfahren einer vorgesehenen störenden Baugestaltung (insbesondere ortsfremde Bau- und Dachformen) die Baubewilligung verweigert werden (Art. 9 und 10 BauG sowie Art. 4 BewD).

<sup>4</sup> Auch muss die Baubewilligung verweigert werden, wenn die Beschattungstoleranzen nach Art. 22 BauV nicht eingehalten sind.

## **Art. 9**

### *2. Umgebungsgestaltung*

<sup>1</sup> Bei der Erstellung von Wohn- und Gewerbebauten ist die Bau- und Umweltkommission befugt, eine angemessene Bepflanzung der zu überbauenden Parzellen zu verlangen. Bei der Bepflanzung sind möglichst einheimische Baumarten zu wählen.

Bepflanzungen, welche Träger von Krankheiten sein können (z.B. Gitterrost beim Wachholder) sollen gemieden werden. Von ansteckenden Krankheiten befallene Bepflanzungen müssen entfernt werden.

Aussenräume sind als Grünräume so zu gestalten, dass sich eine gute Einordnung in die Landschaft und Siedlung ergibt. Verkehrsflächen (Fahr- und Fusswege) auf privaten Grundstücken sind möglichst wasserdurchlässig zu gestalten und klein zu halten.

<sup>2</sup> Regenwasser muss bei Neubauten sowie bei Umbauten mit Raumerweiterungen auf der Bauparzelle versickert werden, sofern dies technisch möglich ist. Ansonsten muss der Nachweis erbracht werden, dass es aus technischen, geologischen, hydrologischen oder anderweitigen Gründen nicht möglich ist.

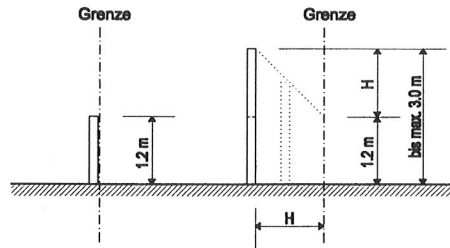
<sup>3</sup> Sofern Abgrabungen/Aufschüttungen notwendig sind, sind diese so zu gestalten, dass sie sich harmonisch in die herkömmliche Bebauungsstruktur und in das bestehende Gelände einfügen und ein guter Uebergang zu den Nachbargrundstücken entsteht. Ganz besonders ist darauf zu achten, dass der Bezug der Gebäude zum Strassenraum nicht durch übermässige Aufschüttungen gestört wird.

<sup>4</sup> Stützmauern, auf die aus Gründen der schwierigen Topographie nicht verzichtet werden kann, sind in Grund- und Aufriss zu gliedern. Stützmauern mit einer Länge von mehr als 30 m oder einer Höhe von mehr als 1,20 m (bis maximal 2,0 m Höhe) werden nur in begründeten Ausnahmefällen bewilligt.

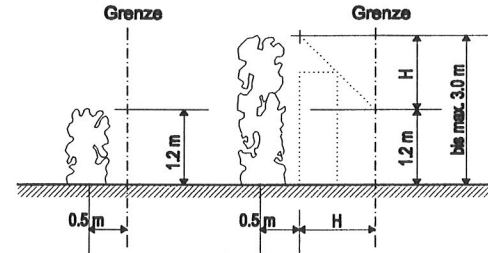
3. Einfriedungen,  
Stützmauern,  
Böschungen

<sup>5</sup> Für Einfriedungen, Stützmauern, Böschungen etc. gelten die Bestimmungen des Einführungsgesetzes zum Zivilgesetzbuch sowie Art. 80 SG in Verbindung mit Art. 55 ff SV. Die Messweise richtet sich nach den folgenden Skizzen.

a) Mauern



b) Grünhecken



Siehe dazu auch die  
Skizzen in Art. 2 BR  
und Art. 16<sup>2</sup> BR

<sup>6</sup> Gegenüber landwirtschaftlich genutzten Grundstücken müssen Mauern, Einfriedungen und Böschungen einen Minimalabstand von 0,50 m von der Grenze einhalten.

**Art. 10**

4. Baugestaltung

a) Offene  
Bauweise

<sup>1</sup> Sofern in Überbauungsordnungen nicht anders geregelt, gilt die offene Bauweise. Die Bauten haben gegenüber nachbarlichem Grund allseitig die vorgeschriebenen Grenz- und Gebäudeabstände (Art. 11 bis 18 BR, Art. 39 BR) und gegenüber dem öffentlichen Verkehrsraum die Strassenabstände (Art. 11 BR) einzuhalten. Vorbehalten bleibt Artikel 75 Abs. 1 und 2 des Baugesetzes sowie Artikel 15 des Baureglementes.

<sup>2</sup> Der Zusammenbau von Gebäuden ist innerhalb der zulässigen Gesamtlänge gestattet, wenn die ganze Häusergruppe gleichzeitig oder in unmittelbar sich folgenden Bauetappen erstellt wird.

b) Gebäude-  
stellung

<sup>3</sup> Neubauten sind bei offener Bauweise rechtwinklig oder parallel zur Strasse zu stellen.

<sup>4</sup> Innerhalb bereits überbauter Gebiete haben sich Neubauten in der Stellung den bestehenden Gebäuden anzupassen.

<sup>5</sup> Wo es architektonisch oder planerisch begründet ist, kann die Bau- und Umweltkommission eine andere Stellung der Bauten gestatten oder anordnen.

### III Bauabstände

#### Art. 11

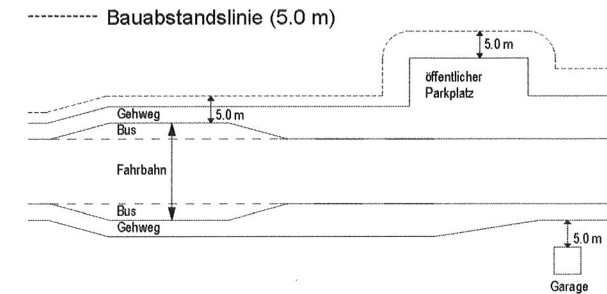
##### 1. Bauabstand von öffentlichen Strassen

<sup>1</sup> Vom öffentlichen Verkehrsraum sind, soweit nicht Baulinien bestehen, die folgenden Bauabstände einzuhalten:

- |  |             |
|--|-------------|
| a) gegenüber Kantonsstrassen   | min. 5.00 m |
| b) längs den übrigen öffentlichen Strassen und Wegen (auch selbständigen Fuss- und Radwegen) | min. 3.60 m |
| c) längs privaten Fusswegen  | min. 2.00 m |

<sup>2</sup> Der Strassenabstand wird vom Fahrbahnrand aus gemessen.

<sup>3</sup> Garagevorplätze und Abstellplätze haben bei rechtwinkliger Ausfahrt zur Strasse mindestens 5 m Tiefe aufzuweisen, gemessen vom Fahrbahnrand, bei Trottoir vom Trottoirrand. Zum Strassenraum offene Unterstände dürfen längs den übrigen öffentlichen Strassen und Wegen bis 3.6 m an die Grenze gestellt werden.



#### Art. 12

##### 2. Bauabstand zu Gewässern, Wald und Hecken

<sup>1</sup> Mit der Raumsicherung entlang der Gewässer soll der Hochwasserschutz und die ökologischen Funktionen gesichert werden. Es gilt für sämtliche Bauten und Anlagen, auch Tiefbauten und Infrastrukturanlagen (inklusive bewilligungsfreie Anlagen), ein Abstand von 30 m entlang der Aare sowie 6,5 m gegenüber allen übrigen Gewässern gemäss Art. 4a WBG.

Soweit die Überbauungsplanung zum Uferschutz der Aare grössere Abstände verlangt, sind diese zu beachten.

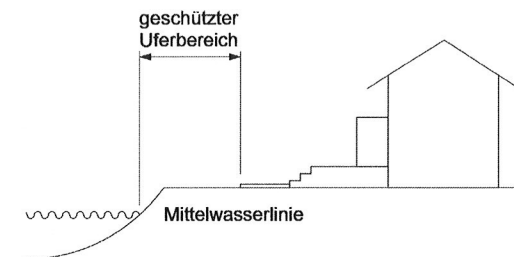
Innerhalb des Gewässerabstandes ist die natürliche Ufervegetation zu erhalten und eine extensive land- und forstwirtschaftliche Nutzung oder eine naturnahe Gewässerraumgestaltung anzustreben.

Innerhalb des Gewässerabstandes kann die Gemeinde Renaturierungen vorsehen.

Messpunkt für den Bauabstand ist der weitgehend vegetationsfreie Böschungsfuss am Gewässer (Mittelwasserlinie).

Bei eingedolten Gewässern gilt ein Gewässerabstand von 5.5 m ab Rohrmitte.

Im Übrigen gilt für Bauten an Gewässern Art. 48 des Gesetzes über Gewässerunterhalt und Wasserbau (WBG).



<sup>2</sup> Bauten und Anlagen haben einen Waldabstand von 30 m einzuhalten (Art. 25 KwaG). Beim Vorliegen besonderer Verhältnisse kann der zuständige Forstdienst Ausnahmen bewilligen.

<sup>3</sup> Der Bauabstand von Hecken, Feld- und Ufergehölzen richtet sich nach dem Kant. Naturschutzgesetz und beträgt ausserhalb der Bauzone 10 m.

### Art. 13

#### 3. *Abstandsvorschriften in und gegenüber Zonen für öffentliche Nutzungen*

<sup>1</sup> Gegenüber der Zone für öffentliche Nutzung (Art. 77 BauG) sind die für die Zone des angrenzenden Baugrundstückes geltenden reglementarischen Grenzabstände einzuhalten.

<sup>2</sup> Bei der Überbauung von Zonen für öffentliche Nutzungen ist gegenüber den angrenzenden Grundstücken ein Grenzabstand von halber Fassadenhöhe, mindestens aber 4 m einzuhalten. (Vgl. dazu auch Art. 31 BR)

<sup>3</sup> Die Gebäudeabstände innerhalb der Zonen für öffentliche Nutzungen richten sich nach den Bedürfnissen einer zweckmässigen Überbauung.

### Art. 14

#### 4. *Grenzabstand gegenüber nachbarlichem Grund* a) *im Allgemeinen*

<sup>1</sup> Bei der Erstellung von Bauten, welche das massgebende Terrain um mehr als 1,20 m überragen, sind gegenüber dem nachbarlichen Grund die in Artikel 39 BR festgesetzten kleinen und grossen Grenzabstände einschliesslich allfälliger Mehrlängen- und Mehrbreitenzuschläge zu wahren.

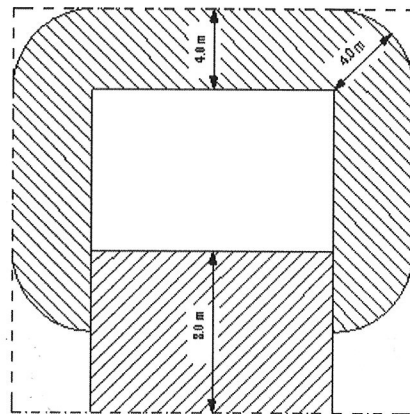
Der Grenzabstand ist die Entfernung zwischen der projizierten Fassadenlinie und der Parzellengrenze.



<sup>2</sup> Der kleine Grenzabstand gilt für die Schmalseiten und die beschattete Längsseite des Gebäudes, er wird rechtwinklig zu den erwähnten Seiten und über Eck gemessen.

<sup>3</sup> Der grosse Grenzabstand gilt für die besonnte Längsseite des Gebäudes, er wird rechtwinklig zur Grenze gemessen.

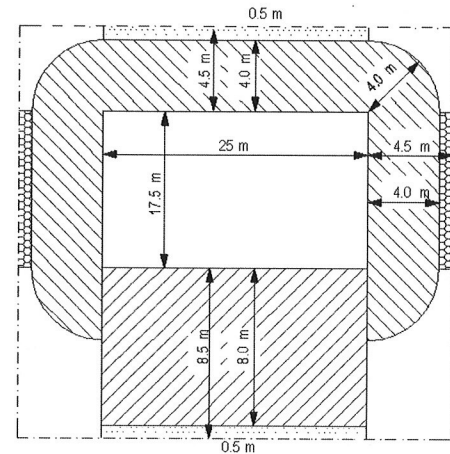
<sup>4</sup> Kann die besonnte Längsseite nicht eindeutig ermittelt werden, wie bei annähernd quadratischen (Längendifferenz der Seiten max. 10 %) oder unregelmässigen Gebäuden und bei Ost-West-Orientierung der Wohn- und Arbeitsräume, so bestimmt die Bau- und Umweltkommission die Anordnung der Grenzabstände. Vorbehalten bleibt Art. 75 BauG.

## Gebäude ohne Mehrbreite und ohne Mehrlänge



-  Grosser Grenzabstand  
(z.B. in W2 = 8.0 m)
-  Kleiner Grenzabstand  
(z.B. in W2 = 4.0 m)

## Gebäude mit Mehrbreite und mit Mehrlänge



-  Grosser Grenzabstand  
(z.B. in W2 = 8.0 m)
-  Kleiner Grenzabstand  
(z.B. in W2 = 4.0 m)
-  Mehrlängenzuschlag  
(1/10 der Mehrlänge  
über 20.0 m)
-  Mehrbreitenzuschlag  
(1/5 der Mehrbreite  
über 15.0 m)



Die schraffierten Flächen (inkl. Mehrlänge und Mehrbreite) dürfen an keiner Stelle über die Parzellengrenze hinausragen (Grenzabstand).

## Art. 15

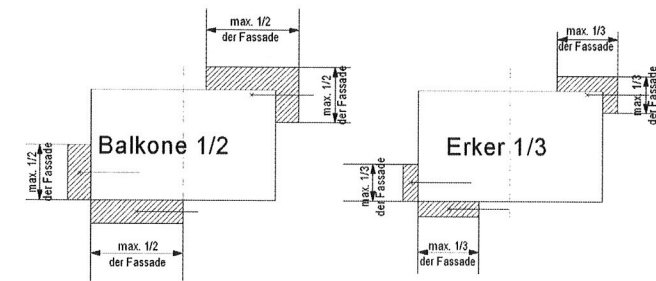
## b) An- und Kleinbauten

<sup>1</sup> Für An- und Kleinbauten, die nicht für den dauernden Aufenthalt von Menschen oder Tieren bestimmt sind, genügt allseitig ein Grenzabstand von 2 m, sofern die Gebäudehöhe dieser Bauten 4 m auf das Geländer gemessen sowie 3 m ohne Geländer gemessen und ihre Grundfläche 60 m<sup>2</sup>, nicht übersteigen.

## Art 16

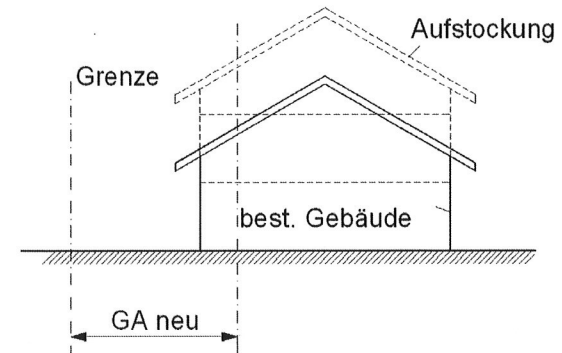
## c) Anlagen und Bauteile im Grenzabstand

<sup>1</sup> Vorspringende offene Gebäudeteile wie Vordächer, Vortreppen, Balkone (auch mit Seitenwänden) dürfen bei Hauptbauten höchstens auf  $\frac{1}{2}$  der jeweiligen Gebäudelänge max. 1,20 m in den kleinen Grenzabstand sowie in den Abstand längs den übrigen öffentlichen Strassen und Wegen (Art. 11 Abs. 1b) und 1,80 m in den grossen Grenzabstand hineinragen. Erker dürfen höchstens auf  $\frac{1}{3}$  der Gebäudelänge bis max. 1,20 m in den kleinen Grenzabstand und 1,80 m in den grossen Grenzabstand hineinragen.

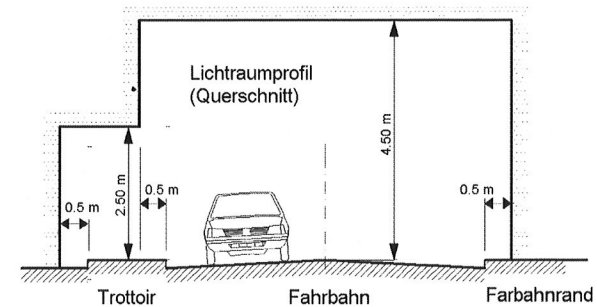


<sup>2</sup> Bei An- und Kleinbauten nach Art. 15 BR dürfen ausschliesslich Vordächer max. 1 m in den Grenzabstand hineinragen.

<sup>3</sup> Stockwerkaufbauten in der Flucht bestehender Gebäudemauern dürfen in den Grenzabstand hineinragen, sofern der Gebäudeabstand eingehalten werden kann.



<sup>4</sup> Keine Bauteile dürfen in das Strassenlichtraumprofil hineinragen.



<sup>5</sup> Unterniveaubauten dürfen bis 1,00 m an die Grundstücksgrenze, mit schriftlicher Zustimmung des Nachbarn bis zur Grundstücksgrenze heranreichen. Unterniveaubauten sind solche, welche das massgebende Terrain im Durchschnitt aller Gebäudeseiten nicht um mehr als 1,2 m überragen und höchstens eine Fassade frei gelegt oder mit einem Zugang oder einer Zufahrt versehen ist. Wenn die Fassade freigelegt ist oder mit einem Zugang oder einer Zufahrt versehen ist, muss bei dieser der kleine Grenzabstand eingehalten werden.

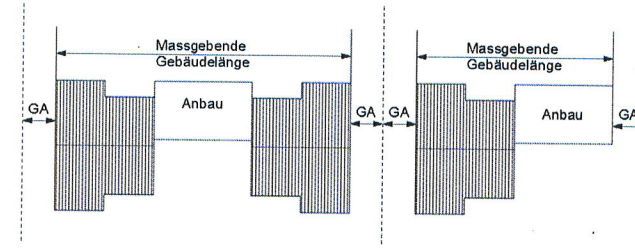
## Art. 17

d) *Näherbau,  
Grenzanbau,  
Zusammenbau*

<sup>1</sup> Mit schriftlicher Zustimmung des Nachbarn dürfen Bauten näher an die Grenze gestellt oder an die Grenze gebaut werden, sofern der vorgeschriebene Gebäudeabstand gewahrt bleibt. Vorbehalten bleibt die Befugnis zum Zusammenbau an der Grenze gemäss Artikel 10 BR sowie die Regelung für unterirdische Bauten gemäss Artikel 16 BR.

Die Gemeinde kann im Rahmen von Baubewilligungsverfahren den Grundbucheintrag von Näherbau-/Grenzbau-rechten verlangen.

<sup>2</sup> Der Zusammenbau ist innerhalb der zugelassenen Gebäudelänge (Art. 39 BR) gestattet.



## Art. 18

### 5. Gebäudeabstände

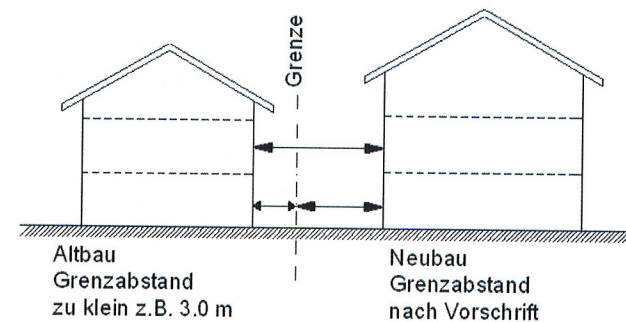
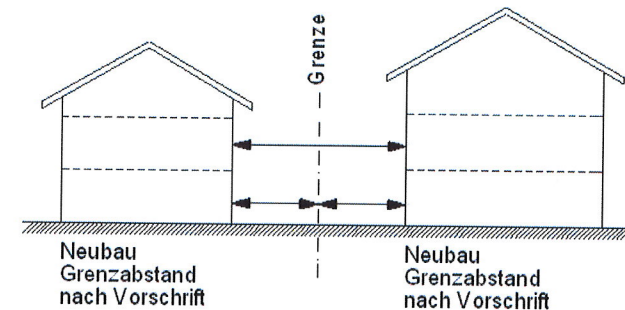
<sup>1</sup> Der Abstand zweier Gebäude muss wenigstens der Summe der dazwischenliegenden, für sie vorgeschriebenen Grenzabstände entsprechen. Bei Gebäuden auf demselben Grundstück wird er berechnet, wie wenn eine Grenze zwischen ihnen läge.

<sup>2</sup> Für An- und Kleinbauten im Sinne von Artikel 15 BR kann die Bau- und Umweltkommission den Gebäudeabstand gegenüber Bauten auf demselben Grundstück, und mit Zustimmung des Nachbarn gegenüber Nachbarbauten, bis auf 2,00 m herabsetzen, wenn nicht öffentliche Interessen entgegenstehen.

<sup>3</sup> Gegenüber Bauten, die aufgrund früherer baurechtlicher Bestimmungen den nach diesem Reglement vorgeschriebenen Grenzabstand nicht einhalten, reduziert sich der Gebäudeabstand um das Mass des fehlenden Grenzabstandes.

### 6. Gestaltungsfreiheit

<sup>4</sup> Bei gemeinsamer Projektierung eines Areals mit mehreren Bauten können die arealinternen Abstände, die Anordnung der Bauten sowie die Gebäudelängen gemäss Artikel 75 des Baugesetzes frei bestimmt werden (Gestaltungsfreiheit).





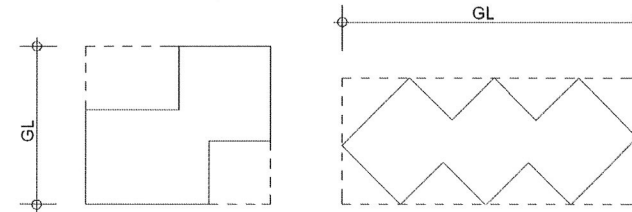
## IV Gebäudelänge

### Art. 19

#### 1. Messweise

<sup>1</sup> Die Gebäudelänge der Gebäude und Gebäudegruppen (Art. 17 BR) ist auf die in Art. 39 BR festgehaltenen Masse beschränkt.

<sup>2</sup> Bei Gebäuden mit unregelmässigen Grundrissen ist die Gesamtlänge am flächenmässig kleinsten umschriebenen Rechteck zu messen.



## V Geschosse, Fassadenhöhe

### Art. 20

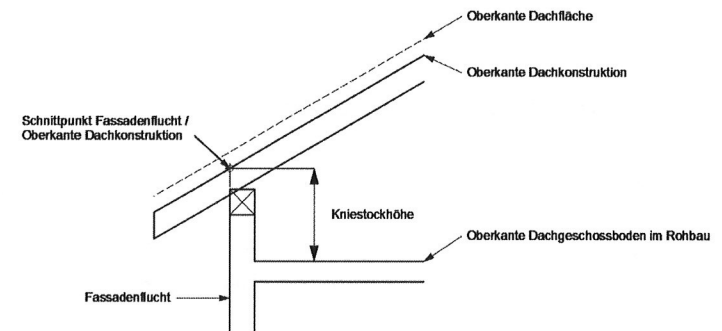
#### 1. Geschosszahl

<sup>1</sup> Vollgeschosse sind alle Geschosse von Gebäuden mit Ausnahme der Unter- und Dachgeschosse. In der Regel ist die in den entsprechenden Zonen im Zonenplan vorgesehene Maximalgeschosszahl zu realisieren, in der Dorfzone sind Hauptbauten zwingend 2-geschossig zu erstellen.

<sup>2</sup> Das Unterniveau zählt als Vollgeschoss, wenn es bei offener Bauweise im Durchschnitt aller Gebäudeseiten bis oberkant Erdgeschossboden gemessen, das massgebende Terrain um mehr als 1,20 m überragt. Abgrabungen für Hauseingänge und Garagezufahrten werden nicht angerechnet. Die Abgrabungen dürfen jedoch nicht mehr als  $\frac{1}{2}$  der betreffenden Gebäudelänge und max. 7,5 m Länge betragen.

<sup>3</sup> Für Wohn- und Arbeitsräume im Untergeschoss bleiben die besonderen gesundheitspolizeilichen Vorschriften (Art. 62 ff BauV) vorbehalten.

<sup>4</sup> Ein Kniestock im Dachgeschoss bis max. 1,60 m Höhe, vom rohen Dachgeschossboden bis zur Schnittlinie der Fassadenflucht mit OK Dachkonstruktion, ist in allen zweigeschossigen Zonen zugelassen. Wird die vorgeschriebene Kniestockhöhe überschritten, zählt der Dachraum als Vollgeschoss.

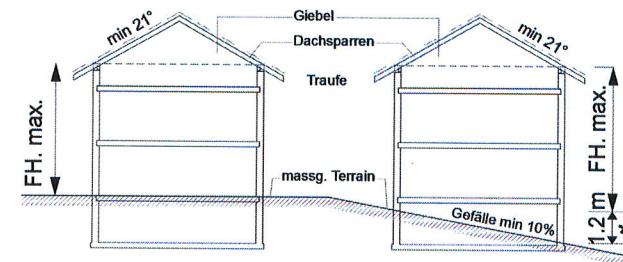


**Art. 21**2. *Fassadenhöhe*  
a) *im Allgemeinen*

<sup>1</sup> Die Fassadenhöhe wird traufseitig vom massgebenden Terrain bis zur Schnittlinie der Fassadenflucht mit Oberkante der Dachkonstruktion, bei Flachdächern bis oberkant offene oder geschlossene Brüstung gemessen. Abgrabungen für Hauseingänge, Garagezufahrten, Verladerampen und dgl. werden nicht angerechnet, sofern deren Gesamtlänge  $\frac{1}{2}$  der betreffenden Fassadenlänge und max. 7,5 m nicht überschreitet.

<sup>2</sup> Bei Haupt- und Kleinbauten am Hang ist talseits eine Mehrhöhe von 1,2 m gestattet. Als Hang gilt eine Neigung des massgebenden Terrains, die in der Falllinie gemessen innerhalb des Gebäudegrundrisses wenigstens 10 % beträgt.

<sup>3</sup> Die zulässige Fassadenhöhe darf nicht durch nachträgliche Abgrabungen überschritten werden.



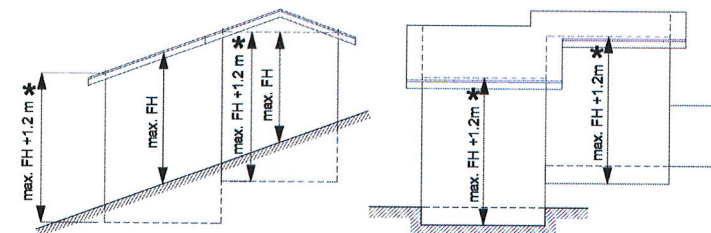
a) In der Ebene

b) Am Hang

\*) siehe dazu Art. 20.2

**Art. 22**b) *gestaffelte Gebäude am Hang*

<sup>1</sup> Bei Gebäuden am Hang, deren Schnittlinie zwischen Fassadenflucht und Oberkante der Dachkonstruktion (bei Flachbauten Oberkante der Brüstung) in der Höhe gestaffelt ist, ist die Fassadenhöhe für jeden dieser Gebäudeteile gesondert zu messen.



\*) siehe dazu Art. 20.2

**VI Dachausbau, Dachgestaltung****Art. 23**1. *Gebäude mit Dachraum*  
a) *Dachausbau*

<sup>1</sup> Der Einbau von Wohn- resp. Arbeitsräumen ist in allen Zonen im Dachraum auf maximal 2 Ebenen zulässig, bei Objekten des Bauinventars auf maximal 1 Ebene.

<sup>2</sup> Die feuerpolizeilichen und gesundheitspolizeilichen Vorschriften (Art. 62 ff der BauV) sind einzuhalten.

## b) Dachgestaltung

<sup>3</sup> Als Dachformen für Hauptbauten sind Satteldächer (Krüppelwalmdach, Dächer mit Bruch, und/oder Kreuzfirst) sowie Walm- und Zeltdächer und auf landwirtschaftlichen Betriebsgebäuden Pultdächer erlaubt. Bei Schrägdächern muss die Firstrichtung parallel zur längeren Seite des Gebäudes liegen..

<sup>4</sup> Bei An- und Kleinbauten (Art. 15 BR) sind auch Pult- und Flachdächer erlaubt. In der Dorfzone sowie der Wohnzone darf bei zweigeschossigen Hauptbauten ein Anteil von maximal  $\frac{1}{3}$  der gesamten Grundfläche des Hauptbaus als eingeschossiger Bauteil mit einem Flachdach überdeckt werden.



<sup>5</sup> Die Dachneigung neuer Dachflächen darf  $21^\circ$  (alte Teilung) nicht unterschreiten und  $34^\circ$  (alte Teilung) nicht überschreiten und soll allseitig gleich sein. Pultdächer haben eine Neigung von  $11 - 21^\circ$  (alte Teilung) aufzuweisen. Integriert in landwirtschaftliche Hausgruppen darf die Dachneigung für Haupt- sowie An- und Kleinbauten max.  $45^\circ$  betragen.

<sup>6</sup> Die Dachvorsprünge der Schrägdächer sollen den Haustypen entsprechen und den umgebenden Gebäuden angepasst sein, mindestens aber 15 % der Fassadenhöhe auskragen.

<sup>7</sup> Zur Dacheindeckung sind bei Hauptbauten rotbraune bis dunkelbraune Tonziegel zu verwenden. Ausserhalb der Dorfzone sind auch Dächer mit flachem grauem Faserzementschiefer erlaubt. Bei An- und Kleinbauten sowie bei reinen Gewerbebauten ist die Verwendung von gewellten Faserzementplatten möglich. Zugelassen sind überdies alle Dacheindeckungsmaterialien, welche in der Farbe den erwähnten Materialien entsprechen.

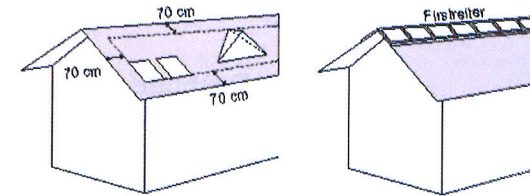
**Art. 24****2. Dachaufbauten**

<sup>1</sup> Dachaufbauten (Lukarnen, SchlepPGAuben, Dachflächenfenster, Firstreiter und Glasziegeleinsätze, Quergiebel, Kreuzfirst) sowie überdeckte Dacheinschnitte haben eine ruhige Gesamtwirkung der Dachflächen zu gewährleisten.

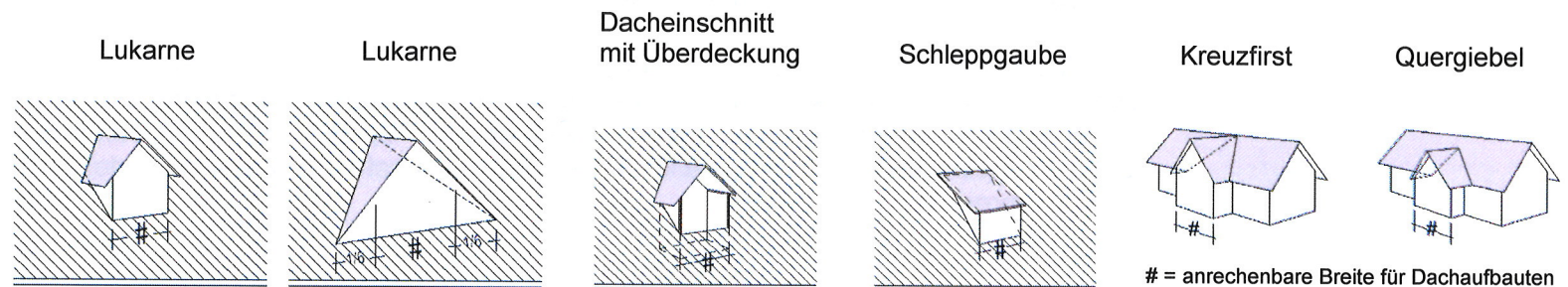
<sup>2</sup> Pro Dachseite ist nur eine Dachaufbauart zugelassen. (Dachflächenfenster, Glasziegeleinsätze sowie Firstreiter, Quergiebel, Kreuzfirst sind von dieser Regelung ausgenommen). Wohnräume dürfen nicht ausschliesslich mit Dachflächenfenstern ausgerüstet sein. Mindestens 50 % der vorgeschriebenen Fensterfläche muss als senkrecht gestellte Fenster ausgestaltet sein.

<sup>3</sup> Dachaufbauten (Firstreiter sind von dieser Regelung ausgenommen) dürfen zusammen nicht mehr als  $\frac{1}{2}$  der Fassadenlänge des obersten Geschosses aufweisen und haben mindestens einen Abstand von 70 cm zu First, Ort und Traufe aufzuweisen. Die einzelnen Dachaufbauten dürfen max.  $\frac{1}{3}$  der Fassadenlänge beanspruchen.

Bei Glasflächen von Wintergärten und dgl. entfällt der Minimalabstand zu Ort und Traufe. Dachaufbauten müssen in der Regel dasselbe Bedachungsmaterial aufweisen wie das Hauptdach.



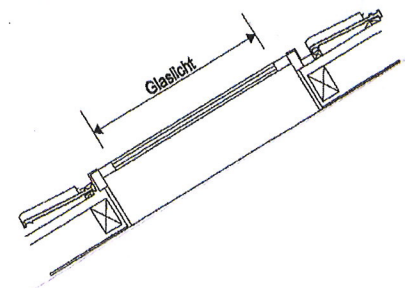
<sup>4</sup> Die Gestaltung und das Nutzungsmass der Dachaufbauten haben sich den übergeordneten ästhetischen Anforderungen (Art. 8 BR) unterzuordnen.



<sup>5</sup> Für Dachflächenfenster, Glasziegeleinsätze und dgl. gilt eine Maximalgrösse von 1,25 m<sup>2</sup> (im Glaslicht) pro Fläche.

Die Dachflächenfenster haben eine hocheckige Form aufzuweisen.

<sup>6</sup> Die Bewilligung von Dachflächenfenstern und dgl. richtet sich nach Art. 64 BauV und Art. 5 des Bewilligungsdekretes.



3. *Sonnenkollektoren / Photovoltaikanlagen* <sup>7</sup> Sonnenkollektoren und Photovoltaikanlagen dürfen auf der gesamten Dachfläche eingebaut werden, sofern die Bestimmungen von Artikel 8 BR eingehalten werden können. Die Bewilligung von Sonnenkollektoren und Photovoltaikanlagen richtet sich nach Art. 6 des Bewilligungsdekretes.

Auf schützenswerten und erhaltenswerten Objekten des kantonalen Inventars (K-Objekte) ist der Einbau von Sonnenkollektoren und Photovoltaikanlagen (mit Zustimmung der kantonalen Denkmalpflege) möglich. Zur Beurteilung werden die "Richtlinien für bewilligungsfreie Anlagen zur Gewinnung erneuerbarer Energien" (Publikation auf der Gemeindeverwaltung erhältlich) beigezogen.

#### 4. *Antennen*

<sup>8</sup> Für Antennenanlagen gelten die Bestimmungen von Art. 9 BauG, Art. 17 BauV und Art. 4 BewD.

## C ZONENVORSCHRIFTEN

### I Allgemeines

#### Art. 25

##### 1. *Nutzung der Bauzonen*

<sup>1</sup> Die Zonenvorschriften bestimmen Art, Mass und Bedingungen der zulässigen baulichen Nutzung in den Bauzonen (Art. 39 BR).

<sup>2</sup> Zum Zeitpunkt der Genehmigung des vorliegenden Baureglementes bestehende Bauvolumen in den Bauzonen dürfen über das zulässige Mass nach Art. 39 BR hinaus voll ausgebaut werden, sofern die Vorschriften über Gesundheit, Ortsbildschutz, Abstellplätze, Spielplätze etc. eingehalten werden können.

<sup>3</sup> Die zonenkonforme Nutzung der Bauzone innerhalb des Planungshorizontes von 15 Jahren liegt im öffentlichen Interesse. Grundeigentümer haben nach Ablauf dieser Frist keinen Anspruch, dass ihre unüberbauten Baugrundstücke weiterhin in der Bauzone verbleiben. Die Zonenzuweisung wird nach Ablauf dieser Frist überprüft.

<sup>4</sup> Der Gemeinderat erhebt auf Neueinzonungsflächen Infrastrukturbeiträge.

<sup>5</sup> Auf die bestehende landwirtschaftliche und gewerbliche Nutzung innerhalb und ausserhalb der Bauzonen ist angemessene Rücksicht zu nehmen. Bewohner der Bauzonen haben unvermeidliche Immissionen und Störungen, die sich aus der bestehenden landwirtschaftlichen und gewerblichen Nutzung in diesen Zonen ergeben, zu dulden, soweit diese unterhalb der Grenzwerte liegen.  
Die Sanierung bestehender landwirtschaftlicher und gewerblicher Anlagen innerhalb der Bauzonen bleibt möglich.

#### Art. 26

##### 2. *Landwirtschaftszone*

<sup>1</sup> Das Bauen in der Landwirtschaftszone richtet sich nach den Vorschriften des Bundesgesetzes über die Raumplanung (Art. 16, 22 und 24 RPG und weitere) und den Bestimmungen des Baugesetzes (Art. 80 ff BauG).

<sup>2</sup> In der Landwirtschaftszone gelten für Neubauten dieselbe Masse wie in der Dorfzone D2. Bei Betriebsbauten ist die Gebäudelänge frei. In der Landwirtschaftszone gilt Empfindlichkeitsstufe III der Lärmschutzverordnung.

<sup>3</sup> Für grössere Neuanlagen oder grössere bauliche Erweiterungen von landwirtschaftlichen Betrieben, welche eine wesentliche Störung der Nachbarschaft verursachen, sind die Abstände zu Wohn- und Dorfzonen aufgrund von Emissionsplänen (Art. 6 BR) festzulegen, haben aber jedenfalls einen Minimalabstand von 100 m einzuhalten. Wo die FAT-Richtlinien einen grösseren Abstand verlangen, ist dieser grössere Abstand einzuhalten.

<sup>4</sup> Neue Zwinger, Ställe, Zucht-, Mastbetriebe mit Silobauten und dergleichen sind nur dort erlaubt, wo diese bestehenden Bauernhausgruppen angegliedert werden können.  
Standortbedingte Weideställe und Unterstände sind von dieser Regelung ausgenommen.  
Silobauten dürfen innerhalb und ausserhalb der Bauzone max. 16 m Höhe aufweisen.

## II Bauzonen

### Art. 27

#### 1. Wohnzone W2

Die Wohnzone W2 ist für das ruhige Wohnen bestimmt. Ausser Wohnbauten und den erforderlichen öffentlichen Einrichtungen sind hier nur die für den täglichen Lebensbedarf der Quartierbewohner notwendigen Ladengeschäfte sowie baulich und betrieblich nicht störendes Kleingewerbe (Coiffeur, Atelier, Praxis etc.) gestattet.

### Art. 28

#### 2. Dorfzone D2

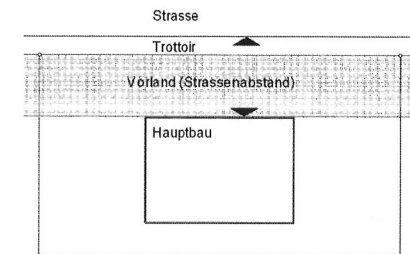
<sup>1</sup> Die Dorfzone D2 umfasst Gebiete in denen wenig störende Nutzungen (Laden-, Büro-, Kleingewerbe- und Wohnbauten sowie öffentliche Nutzungen) erlaubt sind.

Bauten, die gestalterisch oder nutzungsmässig den Charakter der Dorfzone D2 beeinträchtigen, sind untersagt.

In der Dorfzone D2 sind Hauptbauten jedenfalls 2-geschossig zu bauen.

Diese sind möglichst strassenbezogen zu erstellen.

Das Vorland ist bei Neubauten möglichst von Autoabstellplätzen freizuhalten. Dieses ist so zu gestalten, dass eine gute Gesamtwirkung im Orts- und Strassenbild entsteht.



<sup>2</sup> Neu-, An-, Klein- und Umbauten haben sich in die traditionelle Bauweise zu integrieren, zumindest bezüglich Stellung der Bauten, Volumen, Dachform und Dachgestaltung (Farbe, Material, Firstrichtung, Aufbauten).

### Art. 29

#### 3. Zonen mit Planungspflicht Allgemeine Bestimmungen

<sup>1</sup> Zonen mit Planungspflicht (ZPP) erfordern eine detaillierte Planung in grösseren Gebieten, welche für die Ortsentwicklung besonders bedeutsam sind. (Im Sinne von Art. 93/94 BauG / Zuständigkeit: Gemeinderat).

<sup>2</sup> Die Kosten der Erschliessung innerhalb der Zonen mit Planungspflicht tragen die Grundeigentümer (Verfahren nach Art. 112 BauG).

<sup>3</sup> Das Bauen in einer Zone mit Planungspflicht setzt eine rechtskräftige Überbauungsordnung voraus. Die im Folgenden je Zone mit Planungspflicht enthaltenen Bestimmungen sind verbindlich für die Ausarbeitung der Überbauungsordnungen.

Die Zonen mit Planungspflicht (ZPP) bezwecken

- a) die haushälterische Nutzung des Bodens (verdichtete Bauweise),
- b) die Integration von Bauten und Aussenräumen in das Orts- und Landschaftsbild,
- c) die Errichtung von umweltverträglichen (Materialien, Energie, Erschliessung) und kommunikationsfreundlichen Siedlungsschwerpunkten (Gemeinschaftsanlagen),
- d) das Zusammenfassen von Bauten und Anlagen der Erschliessung (Parkierung), der Ver- und Entsorgung.

<sup>4</sup> Der Gemeinderat zieht bei der Ausarbeitung der Überbauungsordnungen die jeweiligen Grundeigentümer bei.

#### **Art. 30**

4. *ZPP-Bestimmungen zu rechtskräftiger Überbauungsordnung* <sup>1</sup> Die ZPP-Bestimmungen zur rechtskräftigen Überbauungsordnung "Kiesgrube" vom 9. März 2012 sind im Anhang V enthalten

#### **Art. 31**

1. *Zonen für Öffentliche Nutzungen ZÖN* <sup>1</sup> Die Zonen für öffentliche Nutzungen (Art. 77 BauG) können entsprechend dem im Zonenplan bezeichneten Zweck genutzt werden.  
Es sind auch andere wie die in Art. 24<sup>3</sup> BR erwähnten Dachformen möglich.
- <sup>2</sup> Das Mass der baulichen Nutzung wird anhand konkreter Bauvorhaben festgelegt. Die Fassadenhöhe beträgt max. 10 m. Die Abstände richten sich nach Art. 13 BR.  
Es gilt die Empfindlichkeitsstufe II der Lärmschutzverordnung gemäss Zonenplan.



### III Zone für Kiesaufbereitung, Kiesabbau

#### Art. 32

##### 1. Zone für Kiesaufbereitung

<sup>1</sup> In der Zone für Kiesaufbereitung sind Hauptbauten (mit Flachdächern oder Pultdächern bis 10 Grad Neigung) und Anlagen mit den betriebsnotwendigen Ergänzungsbauten zulässig, die der gewerbsmässigen Materialaufbereitung dienen.

<sup>2</sup> Bestehende Anlagen dürfen unterhalten und erneuert werden. Zusätzlich sind zugelassen:

- Förderbandanlagen

- Neubauten mit einer Gebäudehöhe von max. 450.00 müM, einer Gebäudelänge von max. 60 m (ab 40 m Gebäudelänge ist die Gebäudeerscheinung gestalterisch zu gliedern).

Der Strassen- und Grenzabstand beträgt  $\frac{1}{2}$  der Gebäudehöhe, jedoch mindestens 5 m.

Arealintern richten sich die Abstände nach den betrieblichen und wehrdienstlichen Erfordernissen.

<sup>3</sup> Bauten sind gestalterisch in die bestehende Anlage zu integrieren. Es dürfen keine auffälligen Materialien verwendet werden. Neue Anlageteile und bestehende Anlageteile, die im Zuge von Renovations-/Anpassungsarbeiten verändert werden, sind in grauen Farbtönen zu halten. Firmenlogos und technisch/betrieblich notwendige Farben sind davon ausgenommen.

Bauten mit einer Gebäudehöhe von über 11 m sind bezüglich deren Einpassung in das Orts- und Landschaftsbild durch die zuständige Fachstelle (OLK) zu beurteilen.

Entlang der Dorfstrasse ist nordseitig auf der gesamten anstossenden Länge der Zone für Kiesaufbereitung (mit Ausnahme bei den Zufahrten) ein Grünstreifen zu erstellen und zu unterhalten, bestehend aus Hochstammbäumen (einseitige Baumreihe) und einem begrünten Sicht- und Lärmschutz, dessen Oberkante mindestens 3 - 4 m über dem angrenzenden Strassenniveau liegt.

<sup>4</sup> Die Zone für Kiesaufbereitung darf maximal an zwei Stellen (im Bereich der Vermessungspunkte 320 und 321) ab der Hauptstrasse erschlossen werden.

<sup>5</sup> Es gelten die Bestimmungen für die Empfindlichkeitsstufe IV (Art. 43 LSV) der Lärmschutzverordnung.

## IV Erhaltungs- und Gestaltungsmaßnahmen, Gefahrengebiete

### Art. 33

#### 1. Schützenswerte und erhaltenswerte Objekte der Siedlung, Baugruppen

<sup>1</sup> Die Klassifizierung der im Bauinventar sowie im Anhang IV und im Zonenplan aufgeführten schützenswerten und erhaltenswerten Objekte der Siedlung ist grundeigentümergebunden.

- Ein schützenswerter Bau ist besonders wertvoll und von architektonischer und/oder historischer Bedeutung. Dessen ungeschmälerter Weiterbestand unter Einschluss der wesentlichen Einzelheit ist wichtig. Renovierungen, Veränderungen oder Ergänzungen bedürfen besonders sorgfältiger Abklärungen unter Einbezug fachlicher Beratung.
- Ein erhaltenswerter Bau ist von architektonischer Qualität. Er soll erhalten und gepflegt werden. Veränderungen, die sich einordnen, und Erweiterungen, die auf den bestehenden Bau Rücksicht nehmen, sind denkbar. Sollte sich eine Erhaltung als unverhältnismässig erweisen, so muss ein allfälliger Ersatz in Bezug auf Stellung, Volumen, Gestaltung und Qualität sorgfältig geprüft werden.

Betreffen Planungen und bauliche Massnahmen schützenswerte Objekte sowie erhaltenswerte Objekte der Siedlung (K-Objekte) zieht die Baubewilligungsbehörde die zuständigen Fachstellen bei.

### Art. 34

#### 2. Hecken, Feld- und Ufergehölze Einzelbäume, Obstgärten

<sup>1</sup> Die Hecken, Feld- und Ufergehölze sind zu erhalten und zu ergänzen sowie zu pflegen. Die Bestockung aus möglichst vielen standortheimischen Gehölzarten ist zu fördern. Bei längeren Hecken sind einzelne unbestockte, grasige Lücken offenzulassen. Bei direkt an die Landwirtschaftszone angrenzenden Hecken sind Schonstreifen von minimal 3 m Breite auszuscheiden.

<sup>2</sup> Die im Zonenplan bezeichneten Einzelbäume und Obstgärten sind aus landschaftsästhetischen und ökologischen Gründen geschützt. Mit Zustimmung der Bau- und Umweltkommission können Fällungen bewilligt werden, wenn das öffentliche Interesse dagegen nicht überwiegt oder wenn die Hochstammbäume für Mensch, Tier und Eigentum eine Gefährdung darstellen.

Gefällte Hochstammbäume oder natürliche Abgänge sind an derselben Stelle oder in unmittelbarer Nähe durch gleichwertige standortheimische Arten zu ersetzen.

### Art. 35

#### 3. *Kiesabbau, Rekultivierung*

<sup>1</sup> Der Kiesabbau und die Rekultivierung werden in der Überbauungsordnung Kiesgrube vom 9. März 2012 geregelt. (ZPP Bestimmungen dazu im Anhang V)

### Art. 36

#### 4. *Uferschutz-, Landschafts- schutzgebiet*

<sup>1</sup> Die Nutzung des im Zonenplan bezeichneten Uferschutzgebietes wird in der Überbauungsordnung Uferschutzplanung vom 18.4.1985 resp. 4.4.2006 geregelt. (Bestehend aus dem Überbauungsplan 1/a, den Überbauungsvorschriften 1/b und dem Realisierungsprogramm 1/c)

<sup>2</sup> Das Landschaftsschutzgebiet dient der Erhaltung der naturnahen Landschaft, insbesondere der Erhaltung des Mühlweiher und des angrenzenden Naturschutzgebietes.

Bauten, Anlagen sowie Terrainveränderungen (Abgrabungen, Aufschüttungen, Ablagerungen), die das Gebiet beeinträchtigen, sind nicht zulässig. Bestehende Bauten dürfen nach Art. 24 RPG erweitert werden.

Die landwirtschaftliche Nutzung ist gewährleistet.

Die Obstgärten, Uferbestockungen, Hecken, Baumreihen und Einzelbäume sind nach Art. 34 BR zu erhalten.

### Art. 37

#### 5. *Gefahrengebiete*

<sup>1</sup> Bei Bauvorhaben in Gefahrengebieten gilt Art. 6 BauG.

<sup>2</sup> Bei Baugesuchen in Gebieten mit erheblicher oder mittlerer Gefährdung oder mit nicht bestimmter Gefahrenstufe wird empfohlen eine Voranfrage einzureichen. Die Baubewilligungsbehörde muss in diesen Gebieten zur Beurteilung der Baugesuche die kantonalen Fachstellen beiziehen.

<sup>3</sup> Im Gefahrengebiet mit geringer Gefährdung („gelbes Gefahrengebiet“) wird der Baugesuchsteller im Baubewilligungsverfahren auf die Gefahr aufmerksam gemacht.

### Art. 38

#### 6. *Archäologische Bodenfunde*

<sup>1</sup> Das im Zonenplan eingetragene archäologische Schutzgebiet bezweckt die Erhaltung und wissenschaftliche Untersuchung der archäologischen Stätte.

<sup>2</sup> Treten archäologische Bodenfunde zutage, so sind die Bauarbeiten unverzüglich einzustellen und die Bau- und Umweltkommission sowie der Archäologische Dienst des Kantons Bern zur Sicherstellung der wissenschaftlichen Dokumentation zu benachrichtigen.

## V Baumasse

### Art. 39

#### 1. Masse

<sup>1</sup> Für die Bauzone gelten unter Vorbehalt von Absatz 2 folgende

- minimalen kleinen Grenzabstände (kA),
- minimalen grossen Grenzabstände (gA),
- maximalen Fassadenhöhen (FH),
- maximalen Vollgeschosszahlen (VG),
- maximalen Gebäudelängen inkl. An- und Kleinbauten (GL),
- Empfindlichkeitsstufen (ES):

Zone	kA	gA	FH	VG	GL	ES
W2	4 m	8 m	7 m	2	25 m	II
D2	4 m	8 m	8 m	2	30 m	III

Die Bestimmungen zur Landwirtschaftszone sind in Art. 26<sup>2</sup> BR enthalten.

<sup>2</sup> In der Wohnzone W2 sowie in der Dorfzone D2 erhöhen sich die Grenzabstände für Gebäude, die über 20.00 m lang oder über 15.00 m breit sind auf den betreffenden Längsseiten um 1/10 der Mehrlänge, auf den betreffenden Schmalseiten um 1/5 der Mehrbreite.

## D ZUSTÄNDIGKEIT DER GEMEINDEBEHÖRDEN

### Art. 40

#### 1. Gemeinderat

<sup>1</sup> Soweit diese nicht der Bau- und Umweltkommission übertragen sind, beschliesst der Gemeinderat über alle in der Zuständigkeit der Gemeinde liegenden bau- und planungsrechtlichen Angelegenheiten, insbesondere über:

- a) die Erhebung von Einsprachen (Art. 35 BauG),
- b) den Erlass von Planungszonen (Art. 62 BauG),
- c) die geringfügige Abänderung von Plänen oder Vorschriften (Art. 122 BauV),
- d) die Ueberbauungsordnungen für die Regelung von Detailerschliessungsanlagen und die Ueberbauungsordnungen in Zonen mit Planungspflicht (Art. 30 und 31 BR).

<sup>2</sup> Der Gemeinderat beschliesst über Massnahmen und dazu notwendige Kredite zum Schutz und zur Gestaltung von Ortsbild und Landschaft (Art. 36 / 140 BauG) und weitere ortsplanerische Massnahmen im Sinne des Berichtes zur Ortsplanung und auf der Grundlage der Gemeindeordnung.

### Art. 41

#### 2. Bau- und Umweltkommission

<sup>1</sup> Die Aufgaben der Bau- und Umweltkommission umfassen insbesondere:

- a) die selbständige Erledigung des Baubewilligungsverfahrens nach Artikel 33 Baugesetz und Artikel 9 Baubewilligungsdekret inkl. Einholen von Stellungnahmen der kant. Fachstellen (Denkmalpflege, Kommission zur Pflege der Orts- und Landschaftsbilder (OLK), Naturschutzinspektorat, Energiefachstelle ...),
- b) den Erlass von Amtsberichten an den Regierungstatthalter zu Ausnahmen von Gemeindebauvorschriften, wenn dieser zuständige Baubewilligungsbehörde ist,
- c) den Erlass von Amtsberichten an den Regierungstatthalter zu Einsprachen und Baugesuchen, wenn dieser zuständige Baubewilligungsbehörde ist,
- d) die Einholung von Amtsberichten beim Regierungstatthalter zu kantonalen Ausnahmen, sofern die Gemeinde Baubewilligungsbehörde ist.
- e) die Durchführung von Einigungsverhandlungen, wobei der Kommissionssekretär das Protokoll führt,
- f) die Aufsicht über die Einhaltung der Bauvorschriften und der Bedingungen und Auflagen der Baubewilligung,
- g) die Erteilung von Ausnahmen (Art. 26-29 BauG) sofern die Gemeinde Baubewilligungsbehörde ist,

- h) den Erlass von baupolizeilichen Verfügungen (Art. 45 BauG),
- i) die Behandlung von Voranfragen und Antragstellung an den Regierungsratthalter,
- k) die Antragstellung an den Gemeinderat zur Erhebung von Einsprachen,
- l) die Organisation und Durchführung der Baukontrollen sowie die Prüfung der Baugesuche und Profile auf deren Vollständigkeit und Richtigkeit. Die Bau- und Umweltkommission trifft gegebenenfalls die erforderlichen Anordnungen (Art. 17/18/28 BewD).
- m) die Bekanntmachung und öffentliche Auflage der Baugesuche (Art. 19ff BewD),
- n) die Aufsicht über die Einhaltung der Bauvorschriften und der Bedingungen und Auflagen der Baubewilligung sowie der Bestimmung über die Arbeitssicherheit und Arbeitshygiene bei der Ausführung von Bauvorhaben (Art. 47 BewD).

<sup>2</sup> Die Aufgaben BR Art. 41<sup>1</sup> lit. I - n kann die Bau- und Umweltkommission weiterdelegieren.

## E WIDERHANDLUNGEN, SCHLUSSBESTIMMUNGEN

### Art. 42

1. *Widerhandlungen* Widerhandlungen gegen die Vorschriften dieses Baureglementes, gegen die übrigen Gemeindebauvorschriften und die gestützt darauf erlassenen Einzelverfügungen werden nach den Strafbestimmungen des Baugesetzes (Art. 50 ff) vom Richter geahndet.

### Art. 43

2. *Inkrafttreten* <sup>1</sup> Dieses Reglement mit Anhang 4 und 5 tritt wie die gesamte baurechtliche Grundordnung (Art. 1 BR) der Einwohnergemeinde Walliswil b.N. am Tage nach Publikation der Genehmigung in Kraft. Es ersetzt die bisherigen Baureglementsbestimmungen vom 18.08.1989 und die Zonenbestimmungen vom 13.10.2010 mit allen seither erfolgten Änderungen der Gemeinde Walliswil b.N.

<sup>2</sup> Der Richtplan Verkehr vom 18.08.1989 wird hiermit aufgehoben.


## GENEHMIGUNGSVERMERKE

Mitwirkung	vom	24.10. – 25.11.2013
Vorprüfung	vom	14.01.2015
Publikation - im Amtsblatt	vom	04.03.2015 / 10.06.2015
- im Amtsanzeiger	vom	19.02.2015 / 04.06.2015
Öffentliche Auflage	vom	23.02.–24.03.2015 / 04.06.–06.07.2015
Einspracheverhandlung	am	27.03.2015 / ---
Erledigte Einsprachen		2 / ---
Unerledigte Einsprachen		--- / ---
Rechtsverwahrungen		2 / ---

BESCHLOSSEN DURCH DEN GEMEINDERAT WALLISWIL b.N. am 06.07.2015

BESCHLOSSEN DURCH DIE EINWOHNERGEMEINDE WALLISWIL b.N. am 18.08.2015

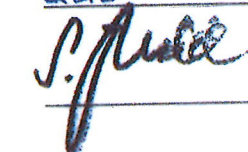
Namens der Einwohnergemeinde die Präsidentin  
der Sekretär

  
\_\_\_\_\_  
Z.L.

DIE RICHTIGKEIT DIESER ANGABEN BESCHEINIGT: WALLISWIL b.N. den  
der Gemeindeschreiber

1.9.2015  
  
\_\_\_\_\_

GENEHMIGT DURCH DAS AMT FÜR GEMEINDEN UND RAUMORDNUNG - 8. Jan. 2016

  
\_\_\_\_\_



# ANHANG I

## SACHREGISTER

Im nachstehenden Sachregister sind Baugesetz, Strassengesetz, Baubewilligungsdekret, Bauverordnung und übrige eidgenössische und kantonale Erlasse sowie das Baureglement der Einwohnergemeinde Walliswil b.N. verarbeitet.

Das Sachregister hat nur orientierenden Charakter. Darin fehlende Hinweise entbinden nicht von der Kenntnis der Vorschriften.

## ABKÜRZUNGEN

BR	Baureglement der Einwohnergemeinde Walliswil b.N.
BauG	Baugesetz vom 12. Sept. 1984
BauV	Bauverordnung vom 6. März 1985
BewD	Baubewilligungsdekret vom 10. Februar 1970 mit Aenderungen vom 11. September 1984
BUD	Baulandumlegungsdekret vom 12. Februar 1985
EGzZGB	Einführungsgesetz vom 28. Mai 1911 zum Schweizerischen Zivilgesetzbuch
GBD	Grundeigentümerbeitragsdekret vom 12. Februar 1985
LRV	Luftreinhalteverordnung vom 1. Juli 1987
LSV	Lärmschutzverordnung vom 15. Dezember 1986
NBRD	Normalbaudekret vom 10. Februar 1970 mit Aenderungen vom 11. September 1984
SFD	Strassenfinanzierungsdekret vom 12. Februar 1985
SFG	See- und Flussufergesetz vom 6. Juni 1982
SFV	See- und Flussuferverordnung vom 29. Juni 1983
SG	Strassengesetz vom 4. Juni 2008
SV	Strassenverordnung vom 29. Oktober 2008
VVR	Verordnung über die Offenhaltung der Versorgungsrouten für Ausnahmetransporte vom 19. Dezember 1979
WBG	Gesetz über Gewässerunterhalt und Wasserbau vom 14. Februar 1989

HINWEISE ...	... auf	Kant. Erlasse Art.	... auf das	Baureglement (BR) Art.
ABBRUCH von Bauten		1, 9 BauG, 5 Bew D		2, 4
ABLAGERUNG				2, 4, 8
- Bewilligungserfordernis		1 BauG, 4 BewD,		
- nähere Bestimmungen		30-35 BauV		
ABLEITUNG				
- der Abwasser		7 BauG		7
ABSTELLPLÄTZE für Fahrzeuge				
- Bewilligungserfordernis		1 BauG, 4, 11 BewD		5, 7
- Erstellungspflicht im allgemeinen		16-18, 88 BauG, 49-56 BauV, 23 NBRD		5, 7
- für Motorfahrzeuge Behinderter		23 BauG, 87 BauV		
- Normen		50ff, BauV		
ABSTELLRÄUME		15 BauG, 42-48, BauV, 23 NBRD		
ALTWAREN		36-41 BauV, 4 BewD,		
- Ablieferungspflicht		37 BauV		
ÄNDERUNG				
- von Bauten, Bewilligungserfordernis		1, 33 BauG, 5, 9 BewD		2, 4
AN- UND KLEINBAUTEN				
- Definition und Abstände		12-14 NBRD		15, 18
ANSCHRIFTEN		9 BauG, 42 BewD, 20 NBRD		2, 4, 8
ANTENNEN		9, 69 BauG, 17f, BauV, 4f. BewD		2, 4, 8, 24
ARBEITSGESETZ bes. Bewilligung		42 BewD		4
AESTHETIK s. Landschaftsschutz und Ortsbild				
ARCHÄOLOGISCHE BODENFUNDE				38
AUFBAUTEN, Dach		5 BewD, 18 NBRD		24
AUFBEWAHRUNG gefährlicher Flüssigkeiten und Gase, besondere Bewilligung		42 BewD		2, 4
AUFFÜLLUNG s. Terrainveränderung				
AUSGLEICH von Planungsnachteilen		140 BauG, 1 PFD		

HINWEISE ...	... auf	Kant. Erlasse Art.	... auf das	Baureglement (BR) Art.
AUSHUBARBEITEN		83 BauV, 39 BewD		4
AUSKUNFTSPFLICHT in der Planung		56 BauG		
AUSNAHMEN				
- allgemein von Bauvorschriften		26-29 BauG		3
- für Bauten ausserhalb der Bauzone		81-84 BauG, 99, 100, 103 BauV, 46 BewD		
- für Abstellplätze für Fahrzeuge		55 BauV		7
- für Kleinbauten		28 BauG		
- Nebenbestimmungen (Revers, Befristung, Widerruf)		29 BauG		
- in Schutzgebieten		100 BauV		
AUSNAHMEGESUCH				
- im allgemeinen		34 BauG, 10, 31, 46 BewD		3
- nachträgliches		45 BewD		
AUSNÜTZUNGSZIFFER				
- Begriff		93 BauV		
- Nutzungsübertragung		94 BauV		
AUSSENHEIZUNG		5 BewD		
AUSSENRÄUME von Bauten (Umgebung)		14, 69, 88 BauG, 42ff. BauV, 14 BewD, 22 NBRD		6, 8, 9
AUSSENREKLAME		9 BauG, 42 BewD, 20 NBRD		2, 4, 8
BACHLÄUFE		10, 11, 54, 86, 88 BauG, 16 BauV		12
BALKONE, Schutzvorrichtungen		58 BauV		16
BASISERSCHLIESSUNG s. auch Erschliessung		106f. BauG		
BAUABSTÄNDE		12, 69 BauG		11-18
- Messregeln		98 BauV		
- von öffentlichen Strassen		16 NBRD		11
- von Seen und Flüssen		11-12 BauG, 8 SFG		12
- vom Wald und Hecken		12 Bau G		12
BAUBEGINN		1 BauG, 2, 39, 40 BewD		4

HINWEISE ...	... auf	Kant. Erlasse Art.	... auf das	Baureglement (BR) Art.
<b>BAUBEWILLIGUNG</b>				
- allgemeine Voraussetzungen		2 BauG, 32 BewD		4, 5, 6
- Arten		32 BauG, 7ff, BewD		
- Erfordernis		1 BauG, 1ff. BewD, 4 NBRD		2, 4
- Geltung, persönliche		42 BauG, 105 BauV, 38 BewD		
- Geltung, zeitliche		42 BauG, 40, 41 BewD		
<b>BAUBEWILLIGUNGSVERFAHREN</b>				
- allgemeine Bestimmungen		32-44 BauG, BewD		2, 4, 5, 6, 41
- generelles Baugesuch		43 BewD		
- kleines Baugesuch		9, 20 BewD		2, 4, 41
- ordentliches Baugesuch		7, 8 BewD		2, 4, 41
<b>BAUERNBETRIEB</b>				
		54, 80, 81, 85 BauG, 17 GBD		26
<b>BAUFORMEN ortsfremde</b>				
		9 BauG, 12 BauV, 20 NBRD		8, 10, 23, 24
<b>BAUGESTALTUNG</b>				
- allgemein		13 BauG, 20 NBRD		8, 9, 10, 24
- störende		9 BauG, 12 BauV		8, 9, 10, 24
<b>BAUGESUCH</b>				
		34 BauG, 10ff., BewD, 43 BewD		4, 5, 6
<b>BAUHÖHE</b>				
		97 BauV, 19 NBRD		21, 22, 39
<b>BAUKONTROLLEN</b>				
		45-49, BauG, 107 BauV, 47-49 BewD		5, 6, 41
<b>BAULANDERSCHLIESSUNG s. Erschliessung</b>				
<b>BAULANDUMLEGUNG</b>				
- gesetzliche Bestimmungen		64, 119-124 BauG, 1-65 BUD		
<b>BAULINIE</b>				
- allgemein		90 BauG		
- besondere Baulinien		91 BauG		
- Gestaltungsbaulinien		91 BauG		
- bei Strassen		90 BauG		
- Kleinbauten		28 BauG		
<b>BAU- UND PLANUNGSKOMMISSION</b>				
				4, 5, 40, 41

HINWEISE ...	... auf	Kant. Erlasse Art.	... auf das	Baureglement (BR) Art.
BAUREGLEMENT		64, 69 BauG		
- Verfahren		58-61 BauG, 109f., 118, 122 BauV		43
- Zuständigkeit		66 BauG		1
BAUREIFE s. Erschliessung				
BAUSPERRE s. auch Planungszonen, Planungseinsprache		6 NBRD		
BAUTEILE, vorspringende				16
- bei Baulinien		90 BauG		
BAUTEN UND ANLAGEN				
- mit besonderen Betriebsgefahren		61 BauV		
- Immissionsempfindlichkeit		24 BauG, 90f. BauV		
- mit Publikumsverkehr		23 BauG, 61, 85-87 BauV		
- an Versorgungsrouten		6 VVR		
BAUVERBOTE		6 NBRD		
BAUWEISE				
- offene		13 BauG, 10 NBRD		10
- traditionelle		20, 21 NBRD		28
BAUZONE				
- Begriff		72 BauG, 7 NBRD		27-31, 39
- für Einheimische		73 BauG		
BÄUME		10, 14, 16, 54, 86, 88 BauG, 111 BauV		2, 6, 9, 34, 36
BEDINGUNGEN				
- zur Baubewilligung		38 BauG, 32 BewD		4, 5, 6
BEGRIFFE				
- baurechtliche		92ff. BauV		
BEHINDERTE, bauliche Vorkehren		22, 23 Bau G, 85-88 BauV		5
BEHÖRDENVERBINDLICHKEIT, von Plänen		57 BauG		
BELEUCHTUNG, BELICHTUNG				
- von Räumen		60, 64 BauV		
BELÜFTUNG von Räumen		64 BauV		

HINWEISE ...	... auf	Kant. Erlasse Art.	... auf das	Baureglement (BR) Art.
BEMALUNGEN		9 BauG		
BEPFLANZUNG		14, 54 BauG, 22 NBRD		2, 6, 9
BESCHATTUNGSTOLERANZEN		22 BauV		8
BESITZSTANDGARANTIE		3, 11, 83 BauG		1
BESONDERE BEWILLIGUNGEN		2, 39 BauG, 1, 42 BewD		2, 4, 5, 6
BESONNUNG, von Wohnräumen		64 BauV		
BEWILLIGUNGSERFORDERNIS, zum Bauen		1 BauG, 1 BewD		2, 4, 5, 6
BODEN, gewachsener		97 BauV		
BODENUNTERSUCHUNGEN		28 BewD		38
BÖSCHUNGEN, an Strassen				6, 9, 12
BRUTTOGESCHOSSFLÄCHE		93 BauV		
CAMPINGPLATZ		1 BauG, 29 BauV, 4 BewD		2, 4
DACHGESTALTUNG				
- Bewilligungserfordernis		5 BewD		4, 8
- störende		9 BauG, 12 BauV, 20 NBRD		23, 24
DACHAUSBAU		17, 18 NBRD		23
DETAILERSCHLIESSUNG s. auch Erschliessung		106, 107 BauG, 14 SBG		
DORFZONE				28
DÜNGERGRUBEN		4 BewD		
EINFAHRTSRAMPE		4 BewD		
EINFRIEDUNG				
- Bewilligungserfordernis		4, 6 BewD		2, 4, 6, 9
- nach Normalbaureglement		3 NBRD		
EINORDNUNG UND GESTALTUNG		9-20 BauG		8, 9, 10, 24
EMISSIONSPLÄNE				6, 26

HINWEISE ...	... auf	Kant. Erlasse Art.	... auf das	Baureglement (BR) Art.
ENERGIEVERSORGUNG als Voraussetzung der Baureife		7 BauG, 3 BauV		5
ERHALTENSWERTE OBJEKTE				33
ERSCHLIESSUNG				
- Allgemeines		7, 8, 68f., 106-118, BauG, 3-11 BauV, GBD		
- Basiserschliessung		5 BewD		7
- Detailerschliessung		66, 106, 107, 112 BauG		7
- Grundeigentümeranteil und -beiträge s. Grundeigentümerbeiträge				
FABRIKEN		61 BauV		
FACHINSTANZEN		14 BauV, 29 BewD		5, 37, 41
FAHRNISBAUTEN		28 BauG, 6, 9 BewD		
FARBWAHL, störende		9 BauG		8, 23
FASSADENGESTALTUNG		9 BauG, 12 BauV, 5, 9 BewD		8
FASSADENHÖHE		97 BauV, 19 NBRD		21, 22, 39
FEUCHTIGKEIT, Isolation		66 BauV		
FEUERPOLIZEI		57 BauV		
- feuerpolizeiliche Einwände im Baubewilligungsverfahren		29 BewD		
FEUERSTELLEN		5f. BewD		
FREIFLÄCHE s. Zonen für öffentliche Nutzungen				
FREIZEITANLAGEN, Zone für		78 BauG		
FRUCHTFOLGEFLÄCHEN		72, 101 BauG, 114, 115 BauV		
GARAGE, Ausfahrt, Vorplatz				11, 20, 21
GARTENABFÄLLE		30 BauV		
GARTENANLAGEN UND -GESTALTUNG		6 BewD		6, 8, 9
GÄRTNEREIEN		80 BauG		

HINWEISE ...	... auf	Kant. Erlasse Art.	... auf das	Baureglement (BR) Art.
GEBÄUDEABSTÄNDE				10, 13, 16, 17, 18
GEBÄUDEFLUCHT		91 BauG		
GEBÄUDELÄNGE				16, 17, 18, 19, 26, 39
GEBÄUDEPROPORTIONEN		12 BauV		
GEBRECHLICHE s. Behinderte				
GEFAHRENGEBIETE		6 BauG		37
GELEISEANSCHLUSS		7, 74 BauG		
GEMEINDERAT				40
GESCHOSSE		13, 20a BauG		
- Zahl nach Normalbaureglement		17 NBRD		20, 39
GESCHÜTZTE OBJEKTE				33
GESTALTUNGSBAULINIE		91 BauG		
GESTALTUNGSFREIHEIT		75 BauG		18
GESTALTUNGSVORSCHRIFTEN				8
GESUNDHEIT				
- Einwände im Baubewilligungsverfahren		29 BewD		
- gesundheitspolizeiliche Bestimmungen		21 BauG, 62-69 BauV		
GEWACHSENER BODEN		97 BauV		
GEWÄSSER		48 WBG		12
GEWERBE		72, 82, 83 BauG		
- besondere Bewilligung		42 BewD		6
GRENZABSTÄNDE				11-18
GRUNDEIGENTUEMERBEITRÄGE				
- allgemeine Bestimmungen		111-115, 141 BauG, GBD		
- Befreiung von Beitragspflicht		32 GBD		
- Grundeigentümeranteil insgesamt		88, 109, 112f. BauG, 11f GBD		
- Reglemente		69, 141 BauG, 3, 10 GBD		
- Verfahren		113-115 BauG, 27f. GBD		



HINWEISE ...	... auf	Kant. Erlasse Art.	... auf das	Baureglement (BR) Art.
GRÜNZONE		79 BauG		
HANGBAUTEN		19 NBRD		
HAUSKLÄRANLAGEN		4, 42 BewD		
HECKEN		14, 54, 86 BauG		2, 12, 34, 36
HEIZOELTANKS		65 BauV, 4, 5 BewD		
HÖHERES HAUS		19, 20 BauG, 22 BauV		
HYGIENE		21 BauG, 70-84 BauV		
IMMISSIONEN		24 BauG, 89ff., 124 BauV		5
IMMISSIONSSCHUTZ		89-91 BauV		
INKRAFTTRETEN				43
INDUSTRIEBAUTEN				
- besondere Bewilligung		42 BewD		
INDUSTRIEZONEN		7, 72, 74, 102 BauG		
INNENEINRICHTUNGEN, Bewilligungserfordernis		6 BewD		
INVALIDE, s. Behinderte				
ISOLATION		65, 98 BauV, 14 BewD		
JAUCHEGRUBE		4 BewD		
KANALISATION s. auch Erschliessung		7, 106ff. BauG, 3 BauV, 42 BewD		2, 4, 5
KELLEREINGANG, äusserer		4 BewD		
KIESABBAU, REKULTIVIERUNG				35
KIESAUFBEREITUNG				32
KINDERSPIELPLATZ		15 BauG, 43 ff. BauV		5
KLEINBAUTEN s. An- und Kleinbauten				
KLEINBAUTEN, Ausnahmbewilligung		28 BauG		15, 18

HINWEISE ...	... auf	Kant. Erlasse Art.	... auf das	Baureglement (BR) Art.
KOMPOSTIERUNG		30 BauV		
KONSTRUKTIONSVORSCHRIFTEN		21-25 BauG, 57ff., BauV		
KULTURLAND s. auch Fruchtfolgefläche und Landwirtschaftszone		54, 80 BauG		
LANDSCHAFTSSCHUTZGEBIETE				36
LANDWIRTSCHAFT		54, 64, 68, 71, 72, 76, 80-85, 101, 140 BauG, 99, 114, 115 BauV, 17 GBD		26
LANDWIRTSCHAFTSZONE		71, 80ff. BauG, 8 NBRD		26
LÄRMIMMISSIONEN		24, 87 BauG, 89-91, 124 BauV		5
LASTENAUSGLEICH		30, 31 BauG, 21 BewD		
LICHTRAUMPROFIL, der Strasse				16
MASTBETRIEBE		80 BauG, 90 BauV		26
MATERIALENTNAHME		1, 102 BauG, 15, 31-35 BauV, 4 BewD		8
MATERIALWAHL, störende		9 BauG		8
MITWIRKUNG der Bevölkerung		58, 59 BauG, 104, 109 BauV		
MODELLE		15 BewD		5
NÄHERBAU		14 NBRD		17, 18
NATURSCHUTZOBJEKTE		10 BauG, 13 BauV, 42 BewD		34, 36
NUTZUNGSPLÄNE, Begriff und Verfahren		57, 61 BauG, 118-120, 122 BauV		
NUTZUNGSUEBERTRAGUNG		94 BauV		
OBJEKTE DER LANDSCHAFT				34
OBJEKTE DER SIEDLUNG				33
ÖFFENTLICHE INTERESSEN		26, 28, 35, 43, 54, 61, 77, 81, 83, 85, 127 BauG, 25, 31 BauV		5
ÖFFENTLICHE NUTZUNG (Zonen für öffentliche Nutzungen ZÖN)				31

HINWEISE ...	... auf	Kant. Erlasse Art.	... auf das	Baureglement (BR) Art.
ÖFFENTLICHE ORDNUNG, Störung, Gefährdung		2, 45 BauG, 47 BewD		5
ORTSBILD		9f, 14, 16, 54, 68, 69, 73, 86, 88, 128, 140 BauG, 12-18 BauV, 29 BewD, 13-15 PFD		5, 7, 8, 10, 24, 25
ORTSPLANUNG		64-96 BauG		
- Aufgabe		55, 64 BauG		
- Zuständigkeit		66 BauG		
PARKPLÄTZE, s. Abstellplätze				
PHOTOVOLTAIKANLAGEN				5, 8, 24
PLANUNGSZONE		37, 62, 63 BauG, 6 NBRD		
PRIVATSTRASSE				
- Bewilligungserfordernis		4 BewD		
PROJEKTÄNDERUNGEN		9 BauG, 44 BewD		
PROJEKTPLÄNE		10, 14 BewD		
PRÜFUNG, von Baugesuchen		38 BauG, 17, 18, 28, 29 BewD		41
RAUMHÖHE UND -GRÖSSE		67 BauV		
RAUMPLANUNG		53-142 BauG		
REGELN DER BAUKUNDE		57 BauV		
REKLAME		9 BauG, 42 BewD, 20 NBRD		8
RICHTPLAN		57f, 68 BauG, 111f., BauV		
SACHVERSTÄNDIGE		28 BewD		5
SCHATTENDIAGRAMME		15 BewD		
SCHATTENWURF				
- höhere Häuser		22 BauV		8, 14
SCHIESSPLÄTZE		102 BauG		
SCHÜTZENSWERTE OBJEKTE				33, 34
SCHWIMMBASSINS		4 BewD		

HINWEISE ...	... auf	Kant. Erlasse Art.	... auf das	Baureglement (BR) Art.
SICHERHEIT				
- allgemeine Vorschriften		21 BauG, 57-61 BauV		
- Einwände im Baubewilligungsverfahren		29 BewD		5
SICKERGRUBEN, Bewilligungserfordernis		4, 42 BewD		2, 4
SIEDLUNGSRICHTPLAN		111 BauV		
SITUATIONSPLAN		10, 12, 13 BewD		6, 9
SONNENKOLLEKTOREN		5 BewD		5, 8, 24
SPORT, Zonen für Sport- und Freizeitanlagen		72, 78 BauG		
STRASSEN, allgemeines		7f., 106-115 BauG, 3-11 BauV		11
- Bewilligungserfordernis		4, 6 BewD		
STÜTZMAUER				
- Bewilligungserfordernis		4, 6 BewD		2, 4, 9
- Abstand		3 NBRD		9
TANKANLAGEN, Bewilligungserfordernis		4, 5 BewD		
TERRAINVERÄNDERUNGEN				
- Bewilligungserfordernis		1, 69 BauG, 15 BauV, 4, 9 BewD		2, 4, 8, 9
- an öffentlichen Strassen		42 BewD		
TERRASSENHAUS		23 BauV		
TREPPEN		6, 59 BauV, 6 BewD		
TRINKWASSER		69, 77 BauV		
ÜBERBAUUNGSORDNUNG		88-95 BauG		1, 30
- Begriff und Bedeutung		88 BauG		
- für Erschliessungsanlagen		7, 88f., 106-115 BauG		
- in Zonen mit Planungspflicht		92-96, 150 BauG		30
- Verfahren		58-61 BauG, 109f., 118-120, 122 BauV		
- Zuständigkeit		66 BauG		
UFERSCHUTZGEBIETE				12, 36
UFERSCHUTZPLAN		11 BauG, 2, 3, 5, 6, 8 SFG, 7, 8 SFV		36

HINWEISE ...	... auf	Kant. Erlasse Art.	... auf das	Baureglement (BR) Art.
UMGEBUNGSGESTALTUNG				6, 8, 9
UMBAU		3, 16 BauG, 5 BewD		2, 4
UMGEBUNGSSCHUTZBEREICH				36
UMWELTSCHUTZ		24 BauG, 89, 24 BauV		5
UNTERGESCHOSS		17 NBRD		20
VORGÄRTEN		16 BauG, 24e SBG		
VORPLÄTZE		24e, 69 SBG		11, 28
WALDABSTAND		12 BauG, 74 SBG		12
WANDERWEGE		116, 139 BauG, 7 PFD		
WÄRMEISOLATION		25 BauG, 65 BauV, 14 BewD		
WÄRMEPUMPANLAGEN		25 BauG, 5 BewD		
WASSERVERSORGUNG		7 BauG, 3 BauV, 42 BewD		
WEILERZONE		33 RPV		
WIDERHANDLUNGEN				
- gegen Bauvorschriften		45ff., 50ff. BauG, 108 BauV, 50 BewD, 26 NBRD		42
WOHNSIEDLUNGEN		15 BauG, 43 BauV		
WOHNSTRASSEN		8 BauG, 10 BauV		
WOHNZONEN				27
ZONEN				
- mit Planungspflicht		73, 93, 94 BauG		29, 30
- für öffentliche Nutzungen				31
- für Kiesaufbereitung				32
ZONENPLAN		71 BauG		1
ZUCHTBETRIEBE		80 BauG, 90 BauV		

HINWEISE ...	... auf	Kant. Erlasse Art.	... auf das	Baureglement (BR) Art.
ZUFAHRT				
- allgemein		7 BauG, 3-11 BauV, 5 NBRD		
- Bewilligungserfordernis		4 BewD, 14 SBG		2, 4
ZUSTÄNDIGKEIT				
- für Ausnahmegewilligungen		27, 84 BauG, 102f., BauV		2, 40, 41
- im Baubewilligungsverfahren		33 BauG, 7-9, 29 BewD		2, 40, 41
ZUSTIMMUNG				
- der Baudirektion für Bauten und Anlagen in der Uferschutzzone		5 SFG, 17, 24 SFV		
- der Landwirtschaftsdirektion bei Einzonungen		72 BauG		
- der Landwirtschaftsdirektion bei Ausnahmegewilligungen		84 BauG		
ZWECKÄNDERUNG, von Bauten und Anlagen		1, 83 BauG, 5 BewD		2, 4

## ANHANG II

### ZUSAMMENSTELLUNG DER WICHTIGSTEN EIDGENÖSSISCHEN UND KANTONALEN ERLASSE IM BAUWESEN

Stand 31. Dezember 2012

#### A. BAU- UND PLANUNGSRECHT

- Bundesgesetz über die Raumplanung vom 22. Juni 1979 (RPG, SR 700)
- Verordnung über die Raumplanung vom 28. Juni 2000 (RPV, SR 700.1)
- Wohnbau- und Eigentumsförderungsgesetz vom 4. Oktober 1974 (WEG, SR 843)
- Bundesgesetz über Geoinformation vom 5. Oktober 2007 (Geoinformationsgesetz, GeolG, SR 510.62)
- Gesetz über die Erhaltung von Wohnraum vom 9. September 1975 (WERG, BSG 853.1)
- Gesetz über die Verbesserung des Wohnungsangebotes vom 7. Februar 1978 (BSG 854.1)
- Koordinationsgesetz vom 21. März 1994 (KoG, BSG 724.1)
- Baugesetz des Kantons Bern vom 9. Juni 1985 (BauG, BSG 721.0)
- Dekret über das Baubewilligungsverfahren vom 22. März 1994 (BewD, BSG 725.1)
- Bauverordnung vom 6. März 1985 (BauV, BSG 721.1)
- Verordnung über die Begriffe und Messweisen im Bauwesen vom 25. Mai 2011 (BMBV, BSG 721.3)
- Verordnung über die kantonale Kommission zur Wahrung der Interessen der Behinderten im Bauwesen (BBKV) vom 23. August 1995 (BSG 725.211)
- Verordnung über die kantonale Kommission zur Pflege der Orts- und Landschaftsbilder vom 27. Oktober 2010 (OLKV, BSG 426.221)
- Dekret über das Normalbaureglement vom 10. Februar 1970 (NBRN, BSG 723.13)
- Dekret über die Umlegung von Baugebiet, die Grenzregulierung und die Ablösung oder Verlegung von Dienstbarkeiten vom 12. Februar 1985 (Baulandumlegungsdekret, BUD, BSG 728.1)
- Dekret über die Beiträge der Grundeigentümer von Erschliessungsanlagen und an weitere öffentliche Werke und Massnahmen vom 12. Februar 1985 (Grundeigentümerbeitragsdekret, GBD, BSG 732.123.44)

## **B. STRASSENBAU, EISENBAHNEN UND LUFTFAHRT**

- Bundesgesetz über die Nationalstrassen vom 8. März 1960 (SR 725.11)
- Verordnung über die Nationalstrassen vom 18. Dezember 1995 (SR 725.111)
- Verordnung über den Vollzug des Bundesgesetzes über die Nationalstrassen im Kanton Bern vom 3. März 1961 (BSG 732.181)
- Strassengesetz vom 4. Juni 2008 (SG, BSG 732.11)
- Strassenverordnung vom 29. Oktober 2008 (SV, BSG 732.111.1)
- Bundesgesetz über Fuss- und Wanderwege vom 4. Oktober 1985 (FWG, SR 704)
- Verordnung über Fuss- und Wanderwege vom 26. November 1986 (FWV, SR 704.1)
- Eisenbahngesetz vom 20. Dezember 1957 (EBG, SR 742.101)
- Verordnung über Bau und Betrieb der Eisenbahnen vom 23. November 1983 (Eisenbahnverordnung, EBV, SR 742.141.1)
- Bundesgesetz über die Anschlussgleise vom 5. Oktober 1990 (AnGG, SR 742.141.5)
- Verordnung über die Anschlussgleise vom 26. Februar 1992 (AnGV, SR 742.141.51)
- Luftfahrtgesetz vom 21. Dezember 1948 (LFG, SR 748.0)

## **C. WASSER**

- Bundesgesetz über den Schutz der Gewässer vom 24. Januar 1991 (GSchG, SR 814.20)
- Gewässerschutzverordnung vom 28. Oktober 1998 (GSchV, SR 814.201)
- Kantonales Gewässerschutzgesetz vom 11. November 1996 (KSchG, BSG 821.0)
- Kantonale Gewässerschutzverordnung vom 24. März 1999 (KGV, BSG 821.1)
- Wassernutzungsgesetz vom 23. November 1997 (WNG, BSG 752.41)
- Wasserversorgungsgesetz vom 11. November 1996 (WVG, BSG 752.32)
- Wasserversorgungsverordnung vom 17. Oktober 2001 (WVV, BSG 752.321.1)
- Gesetz über Gewässerunterhalt und Wasserbau vom 14. Februar 1989 (Wasserbaugesetz, WBG, BSG 751.11)
- Wasserbauverordnung vom 15. November 1989 (WBV, BSG 751.111.1)



- Gesetz über See- und Flussufer vom 6. Juni 1982 (SFG, BSG 704.1)
- Verordnung über See- und Flussufer vom 29. Juni 1983 (SFV, BSG 704.111)

#### **D. ENERGIE- UND LEITUNGSWESEN**

- Kantonales Energiegesetz vom 15. Mai 2011 (KEnG, BSG 741.1)
- Kantonale Energieverordnung vom 26. Oktober 2010 (KEnV, BSG 741.111)
- Bundesgesetz betreffend die elektrischen Schwach- und Starkstromanlagen vom 24. Juni 1902 (Elektrizitätsgesetz, SR 734.0)
- Verordnung über das Plangenehmigungsverfahren für elektrische Anlagen vom 2. Februar 2000 (VPeA, SR 734.25)
- Bundesgesetz über Rohrleitungsanlagen zur Beförderung flüssiger oder gasförmiger Brenn- oder Treibstoffe vom 4. Oktober 1963 (Rohrleitungsgesetz RLG, SR 746.1)

#### **E. UMWELTSCHUTZ, NATUR- UND HEIMATSCHUTZ**

- Bundesgesetz über den Umweltschutz vom 7. Oktober 1983 (USG, SR 814.01)
- Verordnung über die Umweltverträglichkeitsprüfung vom 19. Oktober 1988 (UVPV, SR 814.011)
- Kant. Verordnung über die Umweltverträglichkeitsprüfung vom 14. Oktober 2009 (KUVPV, BSG 820.111)
- Verordnung über den Schutz vor Störfällen vom 27. Februar 1991 (Störfallverordnung StFV, SR 814.012)
- Einführungsverordnung zur eidgenössischen Störfallverordnung vom 22. September 1993 (EV StFV, BSG 820.131)
- Verordnung über den Verkehr mit Abfällen vom 22. Juni 2005 (VeVA, SR 814.610)
- Technische Verordnung über Abfälle vom 10. Dezember 1990 (TVA, SR 814.600)
- Gesetz über die Abfälle vom 7. Dezember 1986 (AbfG, BSG 822.1)
- Abfallverordnung vom 11. Februar 2004 (AbfV, BSG 822.111)
- Verordnung über die Bezeichnung der beschwerdeberechtigten Umweltschutzorganisationen vom 27. Juni 1990 (VBO, SR 814.076)
- Verordnung über Belastungen im Boden vom 1. Juli 1998 (VBBo, SR 814.12)
- Luftreinhalteverordnung vom 16. Dezember 1985 (LRV, SR 814.318.142.1)

- Gesetz zur Reinhaltung der Luft vom 16. November 1989 (Lufthygienegesetz, BSG 823.1)
- Verordnung über den Vollzug des Gesetzes zur Reinhaltung der Luft vom 23. Mai 1990 (LHV, BSG 823.111)
- Lärmschutzverordnung vom 15. Dezember 1986 (LSV, SR 814.41)
- Kant. Lärmschutzverordnung vom 14. Oktober 2009 (KLSV, BSG 824.761)
- Bundesgesetz über die Lärmsanierung der Eisenbahnen vom 24. März 2000 (SR 742.144)
- Verordnung über den Schutz von nichtionisierender Strahlung vom 23. Dezember 1999 (NISV, SR 814.710)
- Verordnung über den Umgang von Organismen in der Umwelt vom 10. September 2008 (Freisetzungsverordnung FrSV SR 814.911)
- Bundesgesetz über die Jagd und den Schutz wildlebender Säugetiere und Vögel vom 20. Juni 1986 (Jagdgesetz, JSG, SR 922.0)
- Gesetz über Jagd und Wildtierschutz vom 25. März 2002 (JWG, BSG 922.11)
- Bundesgesetz über die Fischerei vom 21. Juni 1991 (BGF, SR 923.0)
- Bundesgesetz über den Natur- und Heimatschutz vom 1. Juli 1966 (NHG, SR 451)
- Verordnung über den Natur- und Heimatschutz vom 16. Januar 1991 (NHV, SR 451.1)
- Verordnung über das Bundesinventar der Landschaften und Naturdenkmäler vom 10. August 1977 (VBLN, SR 451.11)
- Verordnung über das Bundesinventar der schützenswerten Ortsbilder der Schweiz vom 9. September 1981 (VISOS, SR 451.12)
- Verordnung über den Schutz der Auengebiete von nationaler Bedeutung vom 28. Oktober 1992 (Auenverordnung, SR 451.31)
- Verordnung über den Schutz der Hoch- und Uebergangsmoore von nationaler Bedeutung vom 21. Januar 1991 (Hochmoorverordnung, SR 451.32)
- Verordnung über die Wasser- und Zugvogelreservate von internationaler und nationaler Bedeutung vom 21. Januar 1991 (WZVV, SR 922.32)
- Naturschutzgesetz vom 15. September 1992 (NSchG, BSG 426.11)
- Naturschutzverordnung vom 10. November 1993 (NSchV, BSG 426.111)
- Verordnung über das Bundesinventar der historischen Verkehrswege der Schweiz vom 14. April 2010 (VIVS, SR 451.13)
- Verordnung über die Erhaltung der Lebensgrundlagen und der Kulturlandschaft vom 5. November 1997 (LKV, BSG 910.112)

## **F. LAND- UND FORSTWIRTSCHAFT**

- Bundesgesetz über das bäuerliche Bodenrecht vom 4. Oktober 1991 (BGBB, SR 211.412.11)
- Gesetz über das bäuerliche Boden- und Pachtrecht vom 21. Juni 1995 (BPG, BSG 215.124.1)
- Bundesgesetz über die Landwirtschaft vom 29. April 1998 (Landwirtschaftsgesetz LwG, SR 910.1)
- Kantonales Landwirtschaftsgesetz vom 16. Juni 1997 (KLwG, BSG 910.1)
- Gesetz über das Verfahren bei Boden- und Waldverbesserungen vom 16. Juni 1997 (VBWG, BSG 913.1)
- Verordnung über das Verfahren bei Boden- und Waldverbesserungen vom 5. November 1997 (VBWV, BSG 913.111)
- Bundesgesetz über den Wald vom 4. Oktober 1991 (Waldgesetz WaG, SR 921.0)
- Kantonales Waldgesetz vom 5. Mai 1997 (KWaG, BSG 921.11)
- Kantonale Waldverordnung vom 29. Oktober 1997 (KWaV, BSG 921.111)

## **G. GEWERBE, ARBEITNEHMERSCHUTZ**

- Gesetz über Handel und Gewerbe vom 4. November 1992 (Gewerbegesetz, HGG, BSG 930.1)
- Verordnung vom 24. Januar 2007 über Handel und Gewerbe (HGV, BSG 930.11)
- Gastgewerbegesetz vom 11. November 1993 (GGG, BSG 935.11)
- Gastgewerbeverordnung vom 13. April 1994 (GGV, BSG 935.111)
- Bundesgesetz über die Arbeit in Industrie, Gewerbe und Handel vom 13. März 1964 (Arbeitsgesetz, SR 822.11)
- Gesetz über die Arbeit, Betriebe und Anlagen vom 4. November 1992 (ABAG, BSG 832.01)
- Verordnung über die Arbeit, Betriebe und Anlagen vom 19. Mai 1993 (ABAV, BSG 832.011)

## **H. FEUERPOLIZEI**

- Feuerschutz- und Feuerwehrgesetz vom 20. Januar 1994 (FFG, BSG 871.11)
- Feuerschutz- und Feuerwehrverordnung vom 11. Mai 1994 (FFV, BSG 871.111)
- Gebäudeversicherungsgesetz vom 9. Juni 2010 (GVG, BSG 873.11)
- Gebäudeversicherungsverordnung vom 27. Oktober 2010 (GVV, BSG 873.111)

## **I. PRIVATES BAU- UND PFLANZENRECHT**

- Schweizerisches Zivilgesetzbuch vom 10. Dezember 1907 (ZGB, SR 210)
- Einführungsgesetz zum Schweiz. Zivilgesetzbuch vom 28. Mai 1911 (EGzZGB, BSG 211.1)

## **K. MILITÄR, ZIVILSCHUTZ**

- Bundesgesetz über die Armee und die Militärverwaltung vom 3. Februar 1995 (MG, SR 510.10)
- Verordnung über das Plangenehmigungsverfahren für militärische Bauten und Anlagen vom 13. Dezember 1999 (MPV, SR 510.51)
- Verordnung über das Immobilienmanagement und die Logistik des Bundes vom 14. Dezember 1998 (VILB, SR 172.010.21)
- Bundesgesetz über den Bevölkerungsschutz und den Zivilschutz vom 4. Oktober 2002 (BZG, SR 520.1)
- Zivilschutzverordnung vom 5. Dezember 2003 (ZSV, SR 520.11)

## **L. GEMEINDEWESEN**

- Gemeindegesetz vom 16. März 1998 (GG, BSG 170.11)
- Gemeindeverordnung vom 16. Dezember 1998 (GV, BSG 170.111)
- Gesetz zur Förderung von Gemeindefusionen vom 25. November 2004 (Gemeindefusionsgesetz, GFG, BSG 170.12)
- Verordnung über die Regionalkonferenzen vom 24. Oktober 2007 (RKV, BSG 170.211)
- Verordnung über das Geschäftsreglement für die Regionalkonferenzen vom 24. Oktober 2007 (RKGV, BSG 170.212)
- Bundesgesetz über Regionalpolitik vom 6. Oktober 2006 (SR 901.0)

## **M. VERFAHREN; RECHTSPFLEGE**

- Bundesgesetz über das Bundesgericht vom 17. Juni 2005 (BGG, SR 173.110)
- Bundesgesetz über den Fristenlauf an Samstagen vom 21. Juni 1963 (SR 173.110.3)
- Verordnung über die Eröffnung letztinstanzlicher kantonaler Entscheide in öffentlich-rechtlichen Angelegenheiten vom 8. November 2006 (SR, 173.110.47)
- Bundesgesetz über das Verwaltungsverfahren vom 20. Dezember 1968 (VwVG, SR 172.021)

- Gesetz über die Verwaltungsrechtspflege vom 23. Mai 1989 (VRPG, BSG 155.21)
- Bundesgesetz über die Enteignung vom 20. Juni 1930 (EntG, SR 711)
- Enteignungsgesetz vom 3. Oktober 1965 (EntG, BSG 711.0)
- Gesetz über den Finanz- und Lastenausgleich vom 27. November 2000 (FILAG, BSG 631.1)
- Verordnung über den Finanz- und Lastenausgleich vom 22. August 2001 (FILAV, BSG 631.111)
- Einführungsverordnung zur Neugestaltung des Finanzausgleichs und der Aufgabenteilung zwischen Bund und Kantonen im Bereich Naturschutz vom 24. Oktober 2007 (EV NFA Naturschutz, BSG 631.120)
- Einführungsverordnung zur Neugestaltung des Finanzausgleichs und der Aufgabenteilung zwischen Bund und Kantonen im Bereich Strukturverbesserung vom 24. Oktober 2007 (EV NFA Strukturverbesserung, BSG 631.121)
- Einführungsverordnung zur Neugestaltung des Finanzausgleichs und der Aufgabenteilung zwischen Bund und Kantonen im Bereich Wald vom 24. Oktober 2007 (EV NFA Wald, BSG 631.122)
- Einführungsverordnung zur Neugestaltung des Finanzausgleichs und der Aufgabenteilung zwischen Bund und Kantonen im Bereich Wasserbau vom 24. Oktober 2007 (EV NFA Wasserbau, BSG 631.123)

## ANHANG III

### NACHBARRECHTLICHE BESTIMMUNGEN, EINFÜHRUNGSGESETZ ZUM ZIVILGESETZBUCH (EG zum ZGB)

#### Art. 79

- C Nachbarrecht**
- I. Bauten und Pflanzungen**
1. Grenzabstände
- 1 Für Bauten, welche den gewachsenen Boden in irgend einem Punkte um mehr als 1.20 m überragen, ist gegenüber den Nachbargrundstücken ein Grenzabstand von wenigstens 3.00 m einzuhalten. Vorbehalten sind die Vorschriften des öffentlichen Rechts über die geschlossene oder annähernd geschlossene Bauweise.
  - 2 Ist die geschlossene Bauweise zugelassen, aber nicht vorgeschrieben, so hat der Grundeigentümer, der die seitliche Umfassungsmauer nicht an die Grenze stellt, einen Grenzabstand von 6.00 m einzuhalten.
  - 3 Wurde nach früherem Baurecht ein Nachbargebäude mit einer Umfassungsmauer an die Grenze erstellt, so ist der Anbau im gleichen Umfang gestattet.

#### Art. 79a

2. An- und Nebenbauten
- Für eingeschossige An- und Nebenbauten, die nicht für den dauernden Aufenthalt von Menschen oder Tieren bestimmt sind, genügt ein Grenzabstand von 2,00 m sofern die mittlere Fassadenhöhe dieser Bauten 4.00 m und ihre Grundfläche 60.00 m<sup>2</sup> nicht übersteigen.

#### Art. 79b

3. Vorspringende Bauteile
- Vorspringende offene Bauteile, wie Vordächer, Vortreppen, Balkone, dürfen von der Umfassungsmauer aus gemessen höchstens 1.20 m in den Grenzabstand hineinragen.

**Art. 79c**

4. Abort und Düngergruben
- 1 Anlagen zur Aufnahme von Abortstoffen, Jauche, Dünger und anderen übelriechenden Abfällen sind in einem Abstand von wenigstens 3.00 m von der Grenze zu erstellen.
  - 2 Werden diese Anlagen so gebaut, dass keine Beeinträchtigung der Nachbarn eintreten kann, so braucht der Grenzabstand nicht eingehalten zu werden, wenn sie den gewachsenen Boden nicht um mehr als 1.20 m überragen.

**Art. 79d**

5. Hofstattrecht
- 1 Wird ein Gebäude durch Elementarereignisse ganz oder teilweise zerstört, so darf es innert fünf Jahren ohne Rücksicht auf den privatrechtlichen Grenzabstand in seinem früheren Ausmass wieder aufgebaut werden.
  - 2 Die Frist ist eingehalten, wenn vor ihrem Ablauf das Baugesuch gestellt ist. Der Wiederaufbau ist ohne willkürliche Unterbrechung durchzuführen.

**Art. 79e**

6. Brandmauern  
a Pflicht
- Gebäude, die an die Grenze gestellt werden, sind grenzseitig mit einer Brandmauer zu versehen.

**Art. 79f**

- b Mitbenützung
- 1 Das Recht, eine vom Nachbarn erstellte Brandmauer mitzubenuetzen, wird durch Einkauf in das Miteigentum erworben.
  - 2 Für das Mitbenützungsrecht ist eine Entschädigung zu bezahlen, welche entsprechend dem Interesse der beteiligten Nachbarn an der Brandmauer festzuhalten ist.
  - 3 Eigentums- und Benützungsrechte, die der Nachbar an der bestehenden Brandmauer erworben hat, können im Grundbuch angemerkt werden.

**Art. 79g**

- c Erhöhung      Jeder Miteigentümer ist berechtigt, die Brandmauer auf seine Kosten zu erhöhen oder tiefer in den Boden hinunterzuführen. Baut der Nachbar an das neuerstellte Mauerstück an, so hat er sich gemäss Artikel 79f Absatz 2 einzukaufen.

**Art. 79h**

7. Stützmauern und Böschungen  
 a Pflicht zur Errichtung, Ausführung
- 1 Wer längs der Grenze Auffüllungen oder Abgrabungen ausführt, hat das Nachbargrundstück durch Böschungen oder Stützmauern zu sichern.
  - 2 Böschungsneigungen dürfen höchstens 45° (100 %) betragen. In steilem Gelände bleibt eine stärkere Neigung natürlich entstandener oder genügend gesicherter Böschung vorbehalten.
  - 3 Die Stützmauer darf an die Grenze gestellt werden. Dient sie der Auffüllung, so darf sie den gewachsenen Boden des höher gelegenen Grundstückes höchstens um 1.20 m überragen.

**Art. 79i**

- b Eigentum
- 1 Eine Stützmauer, welche auf der Grenze steht, gilt als Bestandteil des Grundstückes, dessen Eigentümer sie erstellt hat. Kann dies nicht festgestellt werden, so wird Miteigentum beider Nachbarn angenommen.
  - 2 Im übrigen sind die Vorschriften über die Brandmauern sinngemäss anwendbar.

**Art. 79k**

8. Einfriedungen
- 1 Einfriedungen wie Holzwände, Mauern, Zäune, bis zu einer Höhe von 1.20 m vom gewachsenen Boden des höher gelegenen Grundstückes aus gemessen, dürfen an die Grenze gestellt werden.
  - 2 Höhere Einfriedungen sind um das Mass der Mehrhöhe von der Grenze zurückzunehmen, jedoch höchstens auf 3.00 m.
  - 3 Für Grünhecken gelten um 50 cm erhöhte Abstände; diese sind bis zur Mitte der Pflanzstelle zu messen.



**Art. 79l**

9. Bäume und Sträucher
- 1 Für Bäume und Sträucher, die nach Inkrafttreten dieser Bestimmungen gepflanzt werden, sind wenigstens die folgenden, bis zur Mitte der Pflanzstelle zu messenden Grenzabstände einzuhalten:
    - 5.00 m für hochstämmige Bäume, die nicht zu den Obstbäumen gehören, sowie für Nussbäume,
    - 3.00 m für hochstämmige Obstbäume,
    - 1.00 m für Zwergobstbäume, Zierbäume und Spaliere, sofern sie stets auf eine Höhe von 3.00 m zurückgeschnitten werden,
    - 50 cm für Ziersträucher bis zu einer Höhe von 2.00 m sowie Beerensträucher und Reben.
  - 2 Diese Abstände gelten auch für wild wachsende Bäume und Sträucher.
  - 3 Der Anspruch auf Beseitigung zu naher Pflanzungen verjährt nach fünf Jahren. Die Einhaltung der Maximalhöhen kann jederzeit verlangt werden.

**Art. 79m**

10. Entzug von Licht und Sonne
- 1 Werden wohnhygienische Verhältnisse durch den Schattenwurf hochstämmiger Bäume wesentlich beeinträchtigt, so ist deren Eigentümer verpflichtet, die störenden Bäume gegen angemessene Entschädigung auf ein tragbares Mass zurückzuschneiden und sie nötigenfalls zu beseitigen.
  - 2 Vorbehalten bleiben entgegenstehende öffentliche Interessen, insbesondere des Natur- und Heimatschutzes und des Schutzes von Alleen.

**Art. 79n**

11. Benützung von Mauern an der Grenze
- An Mauern und Wänden, die sich an oder auf der Grenze befinden, darf der Nachbar unschädliche Vorrichtungen, namentlich Spaliere anbringen.

**Art. 79o**

12. Betreten des nachbarlichen Grundes
- Der Nachbar hat das Betreten oder die vorübergehende Benützung seines Grundstückes zu gestatten, wenn dies erforderlich ist für die Einrichtung oder den Unterhalt von Bauten, Strassen, Pflanzungen längs der Grenze oder von sonstigen Anlagen wie Leitungen. Er ist rechtzeitig zu benachrichtigen und hat Anspruch auf möglichste Schonung und vollen Schadenersatz.

## ANHANG IV

### SCHÜTZENSWERTE UND ERHALTENSWERTE BAUTEN IN DER GEMEINDE WALLISWIL b.N. (Vgl. Bauinventar der Gemeinde Walliswil b.N.)

<i>Strasse oder Ort</i>	<i>Haus-Nr.</i>	<i>Baugattung</i>	<i>Bewertung</i>	<i>K-Objekt</i>
Aaresteg	NN	Brücke	Erhaltenswert	-
Dorfstrasse	1	Schulhaus	Erhaltenswert	-
Dorfstrasse	1a	Magazin	Erhaltenswert	-
Mühle	3	Mühle	Schützenswert	K

#### **Begriff schützenswert**

Wertvoller Bau von architektonischer und/oder historischer Bedeutung, dessen ungeschmälertes Weiterbestehen unter Einschluss der wesentlichen Einzelheiten wichtig ist. An Renovationen, Veränderungen oder Ergänzungen sind hohe Qualitätsanforderungen zu stellen, und sie bedürfen besonders sorgfältiger Abklärungen unter Einbezug fachlicher Beratung.

#### **Begriff erhaltenswert**

Ansprechender oder charakteristischer Bau von guter Qualität, der erhalten und gepflegt werden soll. Veränderungen, die sich einordnen, und Erweiterungen, die auf den bestehenden Bau Rücksicht nehmen, sind denkbar. Sollte sich eine Erhaltung als unverhältnismässig erweisen, so muss ein allfälliger Ersatz in Bezug auf Stellung, Volumen, Gestaltung und Qualität sorgfältig geprüft werden. Zu dieser Kategorie können auch einst schützenswerte Gebäude gehören, die durch bauliche Eingriffe verändert oder entstellt worden sind und die sich sachgerecht wiederherstellen lassen.

## ANHANG V

### DER AM 9. MÄRZ 2012 GENEHMIGTEN ÜBERBAUUNGSORDNUNG KIESGRUBE LIEGT FOLGENDER ZPP-TEXT ZUGRUNDE:

1. Die ZPP "Interkommunale Kiesgrube Walliswil" bezweckt den geordneten Abbau von Kies sowie eine zweckmässige Wiederauffüllung, Rekultivierung und Folgenutzung des Kiesabbauareals nach raumplanerischen, landwirtschaftlichen, forstwirtschaftlichen, ökologischen und umweltschützerischen Zielen und Grundsätzen.
2. Rodung und Abbau erfolgen in drei Etappen zunächst gegen Norden, anschliessend gegen Osten.
3. Die Grube ist nach erfolgtem Abbau vollständig wiederaufzufüllen. Die Wiederauffüllung hat möglichst rasch zu erfolgen. Mit der Wiederauffüllung ist die bestehende Topographie in ihren wesentlichen Grundzügen wieder herzustellen. Die topographische Endgestaltung richtet sich nach einem im Rahmen der Überbauungsordnung zu erarbeitenden Höhenkurvenplan.
4. Ziel der Rekultivierung ist der Wiederaufbau des Waldes, die Realisierung des Rodungersatzes, die Wiederherstellung ertragreicher landwirtschaftlicher Böden und die Schaffung vernetzter ökologischer Ausgleichsflächen.
5. Beim Abbau, der Wiederauffüllung und der Rekultivierung sind alle zumutbaren technischen und organisatorischen Massnahmen zu ergreifen, um die negativen Auswirkungen auf die Umwelt zu minimieren. Bei der Konzeption der Massnahmen sind die Ergebnisse der Umweltverträglichkeitsprüfung massgebend.
6. Es gilt die Empfindlichkeitsstufe IV gemäss LSV.